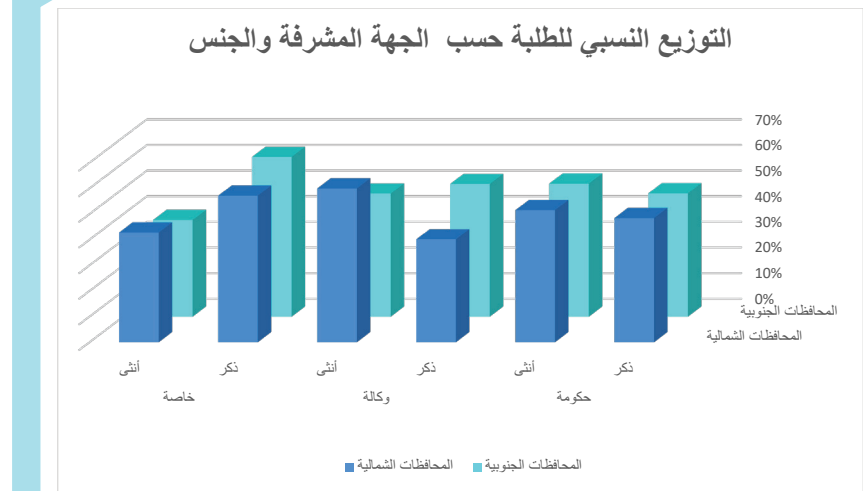




دولة فلسطين
وزارة التربية والتعليم

الكتاب الإحصائي التربوي السنوي للعام الدراسي 2021-2020

(إحصاءات المدارس ورياض الأطفال)



إعداد
الإدارة العامة للتخطيط التربوي

قسم الإحصاء

حزيران 2021



دولة فلسطين
وزارة التربية والتعليم

**الكتاب الإحصائي التربوي السنوي
للعام الدراسي 2020-2021
(إحصاءات المدارس ورياض الأطفال)**

إعداد
الإدارة العامة للتخطيط التربوي

قسم الإحصاء

حزيران 2021
وزارة التربية والتعليم



في حالة الاقتباس ، يرجى الإشارة إلى هذه المطبوعة كالتالي:
وزارة التربية والتعليم، 2021 .
الكتاب الإحصائي التربوي السنوي للعام الدراسي 2021/2020 .
رام الله – فلسطين.

جميع المراسلات توجه إلى:

- الإدارة العامة للتخطيط التربوي .
- وزارة التربية والتعليم.
- رام الله ، فلسطين ص.ب (576)
- هاتف: ++ 970 2-2983290
- فاكس : ++ 970 2-2983207
- بريد الكتروني: Omnyat11@hotmail.com
- صفحة الكترونية : <http://www.moehe.gov.ps>

فريق الإعداد :

1. أمنيات عبد المجيد _ رئيس قسم الإحصاء .
2. أشرف صالح _ رئيس قسم الإحصاء و الدراسات / غزة
3. حنين سطرية _ قسم الإحصاء
4. فاطمة عبد الرازق _ قسم الإحصاء

حزيران 2021

جميع الحقوق محفوظة .

تنويه

يخلو هذا التقرير من البيانات الخاصة بالمدارس التابعة للمعارف والبلدية الإسرائيلييتين وذلك لأسباب خارجة عن إرادتنا.

قائمة المحتويات

4	1. المقدمة
5	2. قائمة المصطلحات
7	3. منهجية المسح
9	4. المراجع
10	5. قائمة الجداول
12	6. ملخص النتائج الرئيسية
12	1. المدارس
12	2. الطلبة
13	3. الشعب
13	4. المعلمون والعاملون الآخرون
13	5. مؤشرات عامة
14	6. رياض الأطفال
17	7. الجداول



المقدمة

يسر الإدارة العامة للتخطيط التربوي في وزارة التربية والتعليم ان تقدم هذا التقرير الإحصائي حول التعليم في المدارس ورياض الأطفال في فلسطين للعام الدراسي 2020/2021.

يعرض هذا التقرير الجداول الإحصائية التفصيلية على مستوى مديريات التربية والتعليم، حيث تهدف البيانات الإحصائية والمؤشرات التربوية إلى وضع صورة كلية للنظام التربوي من خلال الوصف الصادق لهذا النظام ومختلف عناصره، وبالتالي تعمل على توفير البيئة المناسبة والقاعدة القوية لاتخاذ القرار التربوي السليم من خلال إبراز الجوانب الايجابية و السلبية. وتعد لغة الأرقام والإحصاء مؤشر حقيقي على ما تم انجازه، وما ينتظر الانجاز، كما ان الرقم يختصر الوصف والكلام، فهو يحمل في ذاته حاجة ملحة للباحثين والتربويين وصناع القرار وجميع المهتمين بقضايا التربية والتنمية على كافة المستويات، وهو ضرورة للتخطيط والمتابعة والتقييم.

لقد تم اعتماد المعايير العالمية في حساب المؤشرات التربوية، خاصة المعايير والمنهجيات التي يعتمدها معهد اليونسكو للإحصاء الدولي، إلى جانب التنسيق مع الجهاز المركزي للإحصاء الفلسطيني بما يتعلق بجمع وإخراج البيانات والمؤشرات التربوية.

و تأمل وزارة التربية والتعليم أن يساهم هذا التقرير في رصد وتشخيص الواقع التربوي في المدارس ورياض الأطفال، إلى جانب إثراء العمل التربوي بالمزيد من الدراسات والأبحاث وان يكون معيناً لأصحاب القرار بالوزارة وللباحثين والدارسين في الحصول على البيانات والمؤشرات التربوية والتعمق في تحليلها.

تجدر الإشارة إلى أن هذا التقرير يأتي ضمن سلسلة التقارير الإحصائية الوصفية والتحليلية التي تنتجها الوزارة والتي يتم نشرها على الصفحة الالكترونية للوزارة.

وفي الختام لا يسع الإدارة العامة للتخطيط التربوي في الوزارة إلا أن تتقدم بجزيل الشكر وعظيم الامتنان لكافة المؤسسات التربوية في الوطن على ما بذل من جهد في توفير البيانات الإحصائية، مع خالص الشكر والامتنان إلى كافة العاملين في مديريات التربية والتعليم الذين عملوا بكل مهنية وإخلاص في حوسبة وتدقيق ومعالجة البيانات الإحصائية قبل إرسالها إلى الإدارة العامة للتخطيط.

وزارة التربية والتعليم

الإدارة العامة للتخطيط التربوي

قائمة المصطلحات

المدرسة :	كل مؤسسة تعليمية تشتمل على جزء أو أكثر، من مراحل التعليم الأساسي والثانوي، يتعلم فيها الطالب تعليماً نظامياً، ويقوم بالتعليم فيها معلم أو أكثر.
المدرسة الحكومية :	أي مدرسة تديرها وزارة التربية والتعليم العالي، أو أي مؤسسة حكومية أخرى، وتشرف عليها وزارة التربية.
مدارس وكالة الغوث الدولية :	أي مؤسسة تعليمية غير حكومية تديرها أو تشرف عليها وكالة الغوث لتشغيل اللاجئين الفلسطينيين.
المدارس الخاصة :	أي مدرسة غير حكومية مرخصة تقوم بتعليم الطلبة وفق مناهج فلسطينية.
جنس المدرسة :	تصنف المدرسة حسب جنس الطلبة الذين يدرسون فيها، فإما أن تكون للذكور أو للإناث أو مدرسة مختلطة للذكور والإناث معاً.
ملكية بناء المدرسة :	الجهة التي تمتلك البناء المدرسي أو تدفع إيجارها وتشرف على صيانتها وتوسيعه فإما أن يكون ملك بلدية أو حكومة أو لجنة معارف أو ملك خاص أو ملك لوكالة الغوث الدولية أو جمعيات ، ويمكن أن يكون مستأجراً أو مملوكاً من أي من الهيئات والمؤسسات السابقة.
فترة دوام المدرسة:	
* فترة صباحي	يعني أن المدرسة تداوم في الفترة الصباحية.
* فترة مسائي	يعني أن المدرسة تداوم في الفترة المسائية .
* فترتان بإدارة واحدة	يعني أن المدرسة تداوم في الفترة الصباحية والمسائية معاً بإدارة واحدة.
رياض الأطفال :	كل مؤسسة تعليمية تقدم تربية للطفل قبل مرحلة التعليم الأساسي بستين على الأكثر، وتحصل الرياض الخاصة على ترخيص مزاوله المهنة من وزارة التربية والتعليم العالي. وتقسّم الى مرحلتين: مرحلة البستان ، يكون الاطفال فيها عادة في سن الرابعة ومرحلة التمهيدي ويكون الأطفال فيها عادة في سن الخامسة .
المرحلة الأساسية:	تبدأ المرحلة الأساسية من الصف الأول الأساسي وتنتهي بالصف التاسع الأساسي، ويلزم كل ولي أمر بإلحاق الأطفال الذين تحت ولايته أو وصايته بمؤسسات التعليم الأساسي، وذلك وفق قانون التعليم
المرحلة الثانوية:	تشمل مرحلة التعليم الثانوي صفوف، العاشر، الحادي عشر، والثاني عشر وتقسّم الى مسارين هما:
التعليم الثانوي الأكاديمي:	التعليم بفروعه العلمي والعلوم الانسانية والتجاري والشرعي ويشتمل على ثلاثة صفوف ، العاشر الاكاديمي و الصفين الحادي عشر و الثاني عشر.
التعليمي الثانوي المهني والتقني:	التعليم الصناعي أو الزراعي أو الفندقية أو الاقتصاد المنزلي ، ويشتمل على ثلاثة صفوف ، العاشر المهني و الصفين الحادي عشر و الثاني عشر.
الشعبة :	مجموعة من الطلبة يضمهم صف واحد أو أكثر ويشتركون في غرفة صفية واحدة في أي مرحلة دراسية معينة.
الغرف الصفية :	الغرف المدرسية المخصصة للتدريس بغض النظر عن عدد الصفوف فيها ، ولا تشمل الغرف المخصصة لنشاطات غير تدريسية .



الغرف غير الصفية :	الغرف غير المخصصة للتدريس.
الجهة المشرفة :	الجهة المسؤولة عن المدرسة قانونيا واداريا . أما أن تكون حكومية أو وكالة الغوث أو خاصة .
الطالب :	كل من يتعلم في أي مؤسسة تعليمية، أو يتلقى خدمة تعليمية.
الطالب المتسرب	الطالب الذي ينسحب من المدرسة دون عودة، ولم يحصل على شهادة انتقال حسب تعليمات الوزارة، قبل انتهاء جميع المراحل التعليمية في التعليم العام.
الفئة العمرية :	وقصد بها الفئة التي يقع فيها عمر معين .
المتسرب :	الطالب الذي ترك المدرسة نهائيا خلال العام الدراسي الماضي ولم ينتقل إلى مدرسة أخرى.
حالة القيد :	الطالب المترفع أو الراسب.
المترفع :	الطالب الذي ينجح في جميع المباحث المخصصة للصف الذي يشغله وينتقل للصف الذي يليه.
الراسب:	الطالب الذي لم ينجح وفق معايير النجاح والرسوب المعمول بها بالوزارة، ولا يحق له الانتقال للصف الذي يليه.
المعلم :	كل من يتولى التعليم، او يقوم بخدمة تربوية متخصصة في اي مؤسسة تعليمية.
الإداريون :	تشمل مدير لا يدرس، مدير ويدرس، نائب مدير ، سكرتير.
الفييون :	تشمل الطبيب ، الممرض ، المرشد، مسؤول مختبر العلوم، مسؤول مختبر الحاسوب، مسؤول النشاط الرياضي، مسؤول الكشافة، منسق اللجنة الصحية المدرسية.
المستخدمون :	تشمل الحارس ، العامل ، السائق.
الاعاقة/ بصرية كلية :	هو الشخص الذي لا يستطيع القراءة والكتابة بالطريقة العادية وإنما يستخدم طريقة برايل للقراءة والكتابة.
الاعاقة/ بصرية جزئية :	هو الشخص الذي لا يستطيع القراءة بالطريقة العادية حتى بعد استخدامه للنظارة الطبية الا باستخدام معينات بصرية مثل (العدسة المكبرة، التلسكوب، كتب مطبوعة بخط مكبر).
الاعاقة/ سمعية كلية :	هو الشخص الذي لا يسمع ولا ينطق ولا يستخدم سماعة طبية.
الاعاقة/ سمعية جزئية:	هو الشخص الذي لديه بقايا خلايا سمعية ويستخدم سماعة طبية او بحاجة لها.
الاعاقة/ اضطرابات النطق :	عدم القدرة على اصدار الاصوات (الكلمات والعبارات) بشكل طبيعي ومفهوم ويكون ناتج عن خلل في جهاز الكلام او صدمة نفسية او حادث.
الاعاقة/ حركية :	هو الشخص الذي فقد احد اطرافه العلوية او السفلية او كليهما او لديه شلل دماغي او شلل اطفال.
الاعاقة/ عقلية :	في حال توفر تشخيص معترف به يشير الى وجود الاعاقة، او الحالة المنغولية.
محو الأمية:	هو تعليم خاص بالبالغين الكبار الذين لم يسبق لهم الحصول على شهادة الصف السادس الاساسي بنجاح والذي يدخلونه لمدة سنتين اثنتين ، ويمكنهم اجتياز الاختبار في نهايته من الحصول على شهادة تعادل شهادة الصف السادس الاساسي.
التعليم الموازي:	هو تعليم خاص بالطلبة المتسربين من المدرسة ولديهم شهادة مدرسية في مستوى ناجح في الصف الخامس الاساسي ولا يمكنهم العودة الى النظام المدرسي بسبب اعمارهم، ويمكن البرنامج الطلبة الملتحقين به من الحصول على شهادة توازي مستوى الصف التاسع الاساسي ، وتمكنهم من استئناف التعليم الاكاديمي او التعليم المهني.

منهجية جمع البيانات

تعتبر السجلات الإدارية في المدارس ورياض الأطفال المصدر الرئيس للبيانات الإحصائية التربوية، حيث يتم الحصول على البيانات ورصدها من خلال استمارات خاصة تم تطويرها لهذا الغرض، و تقوم المؤسسات التعليمية بتعبئة تلك الاستمارات وفق الأصول والتعليمات المحددة، ومن ثم إرسالها إلى مديريات التربية والتعليم لأعمال والتدقيق والحوسبة.

استمارات جمع البيانات:

تم استخدام ثلاث استمارات لجمع البيانات الإحصائية من المدارس ورياض الأطفال هي: استمارة المسح الإحصائي الشامل للمدارس، استمارة المسح الإحصائي الشامل لكافة رياض الأطفال، واستمارة مسح الطلبة ذوي الإعاقة في المدارس الحكومية.

شمولية البيانات:

تشمل البيانات الواردة في هذا التقرير بيانات جميع المؤسسات التربوية النظامية المرخصة التي تقدم تعليماً مدرسياً (التعليم العام والتعليم المهني) و(رياض أطفال) و (مراكز التعليم الموازي ومراكز محو الامية) لمختلف جهات الإشراف؛ المدارس الحكومية التي تتبع وزارة التربية والتعليم أو مدارس الأوقاف الإسلامية، والمدارس التابعة لوكالة الغوث الدولية والمدارس التابعة للمؤسسات الأهلية (الخاصة)، ويستثنى من ذلك بيانات مدارس وزارة المعارف والبلدية الإسرائيلية في القدس الشرقية لأسباب خارجة عن إرادتنا.

العمليات الميدانية لجمع البيانات:

لقد اكتسب معبئي الاستمارة في المدارس ورياض الأطفال خبرة متراكمة خلال السنوات السابقة في متطلبات وطرق تعبئة الاستمارة كما تراكمت الخبرة لدى رؤساء أقسام وموظفي الإحصاء والتخطيط في مديريات التربية في الإشراف على جمع البيانات وكانوا مرجعا للمدارس ورياض الأطفال بالتعاون مع مشرفة رياض الأطفال، وذلك فيما يتعلق بتعبئة الاستمارات والرد على الاستفسارات عن أي سؤال يرد من المدارس من أي بند في الاستمارة وطريقة التعبئة، وفيما يتعلق ببيانات الطلبة ذوي الإعاقة، فقد تولت الإدارة العامة للإرشاد والتربية الخاصة جمعها، والبيانات الخاصة بالتعليم غير النظامي تولت الإدارة العامة للتعليم العام جمعها.

تم توزيع نسخة من كل استمارة على جميع المدارس ورياض الأطفال، وفي حالة المدارس التي تشتمل على روضة ومدرسة في آن واحد يتم اعتبار المدرسة على أنها مؤسسة منفصلة عن الروضة وتعبئ كل من المدرسة والروضة الاستمارة الخاصة بها . وقد أعطيت

المدارس ورياض الأطفال أسبوعين من تاريخ الاستلام لتقوم بتعبئة الاستمارة حسب الأصول وبعد الانتهاء من التعبئة ترسل النسخ إلى المديرية وقد تم تنظيم آلية الاستلام وتسليم الاستمارات والتأكد من تعبئتها بشكل صحيح .

وقبل أن تتم عمليات الإدخال إلى الحاسوب وضعت آلية لتدقيق الاستمارات في المديريات حيث مرت عملية التدقيق بعدة مراحل أولها مراجعة الاستمارة والتأكد من أن جميع البنود والحقول في الاستمارة قد عيئت ومن ثم التأكد من صحة تعبئة البيانات في أماكنها المخصصة وتناسق البيانات والتدقيق التفصيلي . حيث تصح الأخطاء القابلة للتصحيح دون المس بالمعلومات الأساسية في الاستمارة كأخطاء الترميز والجمع واستعمال النواقص التي يمكن استنتاجها من أسئلة أخرى في الاستمارة اعتبرت إجابتها صحيحة . أما الأخطاء الجوهرية غير القابلة للتصحيح المكتنبي يتم إرجاعها إلى المدرسة لتصحيحها مع تعريف المعبئ بموقع الخطأ لتصحيحه وبعد الانتهاء من التدقيق وتصحيح الاستمارة المرجحة تعتمد الاستمارة للإدخال في الحاسوب. ومن ثم تحفظ في ملفات حسب تسلسل الأرقام الوطنية للمدارس.



حوسبة الاستثمارات وتدقيق البيانات المحوسبة

تم تنظيم عملية ادخال البيانات باستخدام Microsoft Access، حيث تمت حوسبة الاستثمارات من خلاله، وقد تميز البرنامج الذي تم اعداده بالخواص والسمات التالية:

- إمكانية التعامل مع نسخة مطابقة للاستثمار على شاشة الحاسوب.
- القدرة على عمل جميع الفحوص والاحتمالات الممكنة المنطقية وتسلسل البيانات في الاستثمار.
- القدرة على التدقيق الداخلي للإجابات على الأسئلة.
- الحفاظ على الحد الأدنى من أخطاء مدخلي البيانات الرقمية أو أخطاء العمل الميداني.
- سهولة الاستخدام والتعامل مع البرنامج والمعطيات (User-Friend).
- إمكانية تحويل البيانات الى صيغة أخرى يمكن استخدامها وتحليلها من خلال منظومات إحصائية تحليلية أخرى مثل SPSS.

وفيما يتعلق بتدقيق البيانات في الحاسوب، كان يتم تدقيق وفحص البيانات المدخلة يوميا على مستوى المديرية للتأكد من تناسق البيانات وجميع البيانات قد أدخلت وفق برنامج الحاسوب وبعد انتهاء المديرية من إدخال البيانات وتدقيقها تم نسخ البيانات المدخلة في المديرية إلكترونياً وجمعها في الإدارة العامة للتخطيط في الوزارة. وقد دقت حاسوبيا و تم تصحيح الأخطاء القابلة للتصحيح أو الرجوع إلى المديرية للاستفسار على الأخطاء بالرجوع إلى الاستثمارة ومن ثم تصحيحها على الحاسوب . وقد شمل التدقيق جميع بنود الاستثمارة وحقولها حقا حقا حتى تم التأكد من صحة البيانات وتناسقها ثم اعتمادها نهائيا بشكل رسمي.

جودة البيانات

إن مسح التعليم هو مسح شامل لجميع المؤسسات التربوية ويتم سنويا منذ تسلم وزارة التربية مسؤولية التعليم عام 1994 ، هناك خبرة متراكمة في مجال تعبئة الاستثمارة وتدقيقها وحوسبتها واستخراج البيانات فيها وان آليات عمليات المسح منذ بدايتها وحتى نهايتها تتم عبر مراحل وكل مرحلة لها آليات محددة في التدقيق والفحص لذا فان جودة البيانات من الناحية الفنية ذات مصداقية عالية جدا وتمثل الواقع التربوي رقميا في فلسطين بدرجة عالية من الدقة ويمكن أن تكون هناك بعض الأخطاء غير الإحصائية والتي يصعب التحكم فيها مثل أخطاء تعود إلى احتمال عدم استيفاء الاستثمارات لبعض المؤسسات الخاصة برياض الأطفال التي لم يتم ترخيصها ولم تتقدم بطلب للترخيص إلا أن هذا الاحتمال ضعيف بسبب معرفة مديريات التربية والتعليم بكافة المؤسسات التعليمية التي تقع ضمن منطقة إشرافها بغض النظر عن السلطة المشرفة.

ملاحظات

أولاً: الإسناد الزمني لجمع البيانات من المدارس ورياض الأطفال هو شهر تشرين أول 2019 .

ثانياً: تم استخدام مجموعة من الرموز الخاصة في جداول هذا التقرير

(.) : تعني غير متوفر.

(-) : تعني لا تنطبق.

(0) : تعني القيمة صفر أو لا يوجد.

المراجع

- دائرة الإحصاء المركزية الفلسطينية ووزارة التربية والتعليم، 1995 : الكتاب الإحصائي التربوي السنوي 1994/1995 ، رام الله – فلسطين.
- دائرة الإحصاء المركزية الفلسطينية ووزارة التربية والتعليم، 1996 : الكتاب الإحصائي التربوي السنوي 1995/1996 ، رام الله – فلسطين.
- دائرة الإحصاء المركزية الفلسطينية ووزارة التربية والتعليم، 1997 : الكتاب الإحصائي التربوي السنوي 1996/1997 ، رام الله – فلسطين.
- دائرة الإحصاء المركزية الفلسطينية ووزارة التربية والتعليم، 1998 : الكتاب الإحصائي التربوي السنوي 1997/1998 ، رام الله – فلسطين.
- دائرة الإحصاء المركزية الفلسطينية ووزارة التربية والتعليم، 1999 : الكتاب الإحصائي التربوي السنوي 1998/1999 ، رام الله - فلسطين.
- وزارة التربية والتعليم، 2000 : الكتاب الإحصائي التربوي السنوي 1999/2000 ، رام الله – فلسطين.
- وزارة التربية والتعليم العالي، 2002 : الكتاب الإحصائي التربوي السنوي للعامين 2000/2001-2001/2002 ، رام الله – فلسطين .
- وزارة التربية والتعليم العالي، 2004 : الكتاب الإحصائي التربوي السنوي للعامين 2002/2003-2003/2004 ، رام الله – فلسطين
- وزارة التربية والتعليم العالي، 2008 : الكتاب الإحصائي التربوي السنوي للعامين 2006/2007-2007/2008 ، رام الله – فلسطين
- وزارة التربية والتعليم العالي، 2012 : الكتاب الإحصائي التربوي السنوي للعام 2011/2012 ، رام الله – فلسطين .
- وزارة التربية والتعليم العالي، 2013 : الكتاب الإحصائي التربوي السنوي للعام 2012/2013 ، رام الله – فلسطين .
- وزارة التربية والتعليم العالي، 2014 : الكتاب الإحصائي التربوي السنوي للعام 2013/2014 ، رام الله – فلسطين .
- وزارة التربية والتعليم العالي، 2015 : الكتاب الإحصائي التربوي السنوي للعام 2014/2015 ، رام الله – فلسطين .
- وزارة التربية والتعليم العالي، 2016 : الكتاب الإحصائي التربوي السنوي للعام 2015/2016 ، رام الله – فلسطين .
- وزارة التربية والتعليم العالي، 2017 : الكتاب الإحصائي التربوي السنوي للعام 2016/2017 ، رام الله – فلسطين .
- وزارة التربية والتعليم العالي، 2018 : الكتاب الإحصائي التربوي السنوي للعام 2018/2019 ، رام الله – فلسطين .
- وزارة التربية والتعليم العالي، 2019 : الكتاب الإحصائي التربوي السنوي للعام 2019/2020 ، رام الله – فلسطين .
- وزارة التربية والتعليم العالي، 2017 : قانون التربية والتعليم العام، رام الله-فلسطين.
- اليونسكو، 1978 . توصية بشأن التوحيد الدولي لإحصاءات العلم والتكنولوجيا . باريس : اليونسكو.
- اليونسكو، مؤشرات التربية: توجيهات فنية/ تقنية. كندا. 2009.

قائمة الجداول

الصفحة	اسم الجدول	الجدول
16	توزيع المدارس حسب المديرية والجهة المشرفة وجنس المدرسة، 2021/2020	جدول 1
17	توزيع المدارس حسب المديرية، الجهة المشرفة، وملكية البناء المدرسي، 2021/2020	جدول 2
18	توزيع المدارس حسب المديرية والجهة المشرفة وفترة الدوام، 2021/2020	جدول 3
19	توزيع المدارس حسب المديرية والجهة المشرفة والمرحلة، 2021/2020	جدول 4
20	توزيع الطلبة حسب المديرية و الجهة المشرفة والجنس ، 2021/2020	جدول 5
21	توزيع الطلبة حسب المديرية والمرحلة والجنس، 2021/2020	جدول 6
22	توزيع طلبة المرحلة الاساسية حسب المديرية والجنس والصف، 2021/2020	جدول 7
24	توزيع طلبة المرحلة الثانوية حسب المديرية والجنس والصف، 2021/2020	جدول 8
26	توزيع الطلبة حسب المديرية وفترة دوام الطالب والجنس، 2021/2020	جدول 9
27	توزيع طلبة المرحلة الاساسية حسب الصف والجنس والعمر في مديريات المحافظات الشمالية، 2021/2020	جدول 10
28	توزيع طلبة المرحلة الاساسية حسب الصف والجنس والعمر في مديريات المحافظات الجنوبية، 2021/2020	جدول 11
29	توزيع طلبة المرحلة الاساسية في المدارس حسب الصف والجنس والعمر في كافة المحافظات، 2021/2020	جدول 12
30	توزيع طلبة المرحلة الثانوية حسب الصف والجنس والعمر في مديريات المحافظات الشمالية ، 2021/2020	جدول 13
32	توزيع طلبة المرحلة الثانوية حسب الصف والجنس والعمر في مديريات المحافظات الجنوبية، 2021/2020	جدول 14
34	توزيع طلبة المرحلة الثانوية في المدارس حسب الصف والجنس والعمر في كافة المحافظات ، 2021/2020	جدول 15
36	توزيع الشعب حسب المديرية والجهة المشرفة والجنس، 2021/2020	جدول 16
37	توزيع الشعب حسب المديرية والجهة المشرفة وملكية الغرفة الصفية، 2021/2020	جدول 17
38	توزيع الشعب حسب المديرية والجهة المشرفة وفترة دوام الشعبة، 2021/2020	جدول 18
39	توزيع الشعب حسب المديرية والجهة المشرفة والمرحلة، 2021/2020	جدول 19
40	توزيع معدلات الاكتناظ، والازدحام حسب المديرية والجهة المشرفة، 2021/2020	جدول 20
41	توزيع عدد الشعب ومعدل الاكتناظ حسب الصف والجهة المشرفة في مديريات المحافظات الشمالية ، 2021/2020	جدول 21
42	توزيع عدد الشعب ومعدل الاكتناظ حسب الصف والجهة المشرفة في مديريات المحافظات الجنوبية ، 2021/2020	جدول 22
43	توزيع عدد الشعب ومعدل الاكتناظ حسب الصف والجهة المشرفة في كافة المحافظات ، 2021/2020	جدول 23
44	توزيع النسبة المئوية للتسرب حسب المرحلة والجنس والمديرية، 2020/2019	جدول 24
45	توزيع النسبة المئوية للتسرب حسب الصف والجنس والجهة المشرفة في مديريات المحافظات الشمالية ، 2020/2019	جدول 25
46	توزيع النسبة المئوية للتسرب حسب الصف والجنس والجهة المشرفة في مديريات المحافظات الجنوبية ، 2020/2019	جدول 26
47	توزيع النسبة المئوية للتسرب حسب الصف والجنس والجهة المشرفة في كافة المحافظات ، 2020/2019	جدول 27
48	توزيع النسبة المئوية للرسوب حسب المرحلة والجنس والمديرية، 2020/2019	جدول 28
49	توزيع النسبة المئوية للرسوب حسب الصف والجنس والجهة المشرفة في مديريات المحافظات الشمالية ، 2020/2019	جدول 29

الصفحة	اسم الجدول	الجدول
50	توزيع النسبة المئوية للرسوب حسب الصف والجنس والجهة المشرفة في مديريات المحافظات الجنوبية ، 2020/2019	جدول 30
51	توزيع النسبة المئوية للرسوب حسب الصف والجنس والجهة المشرفة في كافة المحافظات ، 2020/2019	جدول 31
52	توزيع الطاقم التعليمي (كافة العاملين عدا الاذنة والمستخدمين) حسب المديرية، الجهة المشرفة والجنس، 2021/2020	جدول 32
53	توزيع مراكز العاملين في المدارس حسب المنطقة والجهة المشرفة و الجنس ونوع العمل، 2021/2020	جدول 33
54	التوزيع النسبي للطاقم التعليمي (عدا الاذنة والمستخدمين) حسب اعلى مؤهل علمي والجنس والمديرية، 2021/2020	جدول 34
55	معدل عدد الطلبة لكل معلم حسب المديرية والجهة المشرفة، 2021/2020	جدول 35
56	التوزيع النسبي للمدارس التي تتوفر فيها الغرف التخصصية، حسب المديرية والجهة المشرفة، 2021/2020	جدول 36
57	التوزيع النسبي للمدارس حسب المصدر الرئيسي للمياه، والمصدر الرئيسي للكهرباء والمديرية، 2021/2020	جدول 37
58	التوزيع النسبي للمدارس المتصلة بشبكة الانترنت حسب المديرية والجهة المشرفة ومستوى المدرسة، 2021/2020	جدول 38
59	معدل عدد الطلبة لكل جهاز حاسوب حسب المديرية والجهة المشرفة، 2021/2020	جدول 39
60	التوزيع النسبي للمدارس حسب توفر مرافق للطلبة ذوي الاعاقة، حسب المديرية، الجهة المشرفة، 2021/2020	جدول 40
61	توزيع معدلات الاكتظاظ على المياه والصرف الصحي حسب المديرية والجهة المشرفة، 2021/2020	جدول 41
62	التوزيع النسبي للمدارس حسب طريقة التخلص من المياه العادمة والمديرية، 2021/2020	جدول 42
63	توزيع الطلبة ذوي الاعاقات حسب نوع الاعاقة ، المديرية و جنس الطالب، 2021/2020	جدول 43
64	توزيع الطلبة ذوي الاعاقة حسب نوع الاعاقة، الصف، جنس الطالب في مديريات المحافظات الشمالية والجنوبية، 2021/2020	جدول 44
65	توزيع مراكز المرشدين ونسبة المدارس المغطاة بالارشاد ومعدل طالب لكل مرشد حسب المديرية والجهة المشرفة، 2021/2020	جدول 45
66	توزيع رياض الاطفال حسب المديرية والملكية والجنس، 2021/2020	جدول 46
67	توزيع الاطفال في الرياض حسب المديرية والمرحلة والجنس، 2021/2020	جدول 47
68	توزيع شعب رياض الاطفال حسب المديرية والمرحلة والجنس، 2021/2020	جدول 48
69	توزيع المربيات في رياض الاطفال حسب المديرية والتوزيع النسبي للمربيات حسب اعلى مؤهل علمي، 2021/2020	جدول 49
70	معدل عدد الطلبة في رياض الاطفال لكل مربية ولكل شعبة حسب المديرية، 2021/2020	جدول 50
71	توزيع مراكز محو الامية وعدد الملتحقين بها وعدد العاملين فيها حسب المديرية والجنس، 2021/2020	جدول 51
72	توزيع مراكز التعليم الموازي وعدد الملتحقين بها وعدد المعلمين فيها حسب المديرية والجنس، 2021/2020	جدول 52
73	توزيع شعب رياض الاطفال الخاصة حسب المديرية والمرحلة والجنس، 2021/2020	جدول 53
74	توزيع شعب رياض الاطفال حسب المديرية والمرحلة والجنس، كافة السلطات 2021/2020	جدول 54
75	توزيع المربيات في رياض الاطفال حسب المديرية والتوزيع النسبي للمربيات حسب اعلى مؤهل علمي، 2021/2020	جدول 55
76	معدل عدد الاطفال في رياض الاطفال لكل مربية ولكل شعبة حسب المديرية ، 2021/2020	جدول 56
77	توزيع مراكز محو الامية وعدد الملتحقين بها وعدد العاملين فيها حسب المديرية والجنس، 2021/2020	جدول 57
78	توزيع مراكز التعليم الموازي وعدد الملتحقين بها وعدد المعلمين فيها حسب الجنس، 2021/2020	جدول 58

ملخص النتائج الرئيسية

يعرض هذا الفصل ملخصاً لأهم النتائج التي تم اشتقاقها من بيانات المسح السنوي الشامل للعام الدراسي 2020/2021 للمدارس ورياض الأطفال في الوطن، وكانت هذه النتائج كما يلي:-

1. المدارس

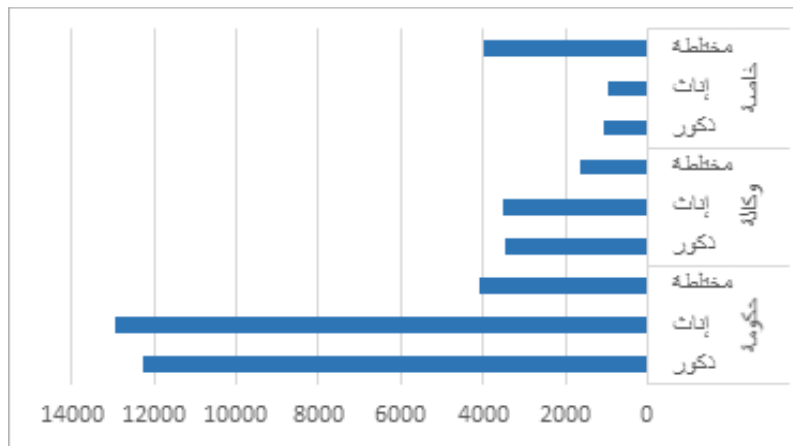
تفيد نتائج المسح بأن هناك 3107 مدرسة في الأراضي الفلسطينية، منها 2,343 مدرسة في الضفة الغربية و764 مدرسة في قطاع غزة. وتتوزع حسب جهات الإشراف كما يلي: 2,285 مدرسة حكومية و374 مدرسة تابعة لوكالة الغوث و448 مدرسة خاصة. وبينت النتائج أن عدد مدارس وكالة الغوث الدولية في قطاع غزة أعلى من عددها في الضفة الغربية، حيث بلغت 278 مدرسة في قطاع غزة و96 مدرسة في الضفة الغربية.

وحول توزيع المدارس حسب فترة الدوام فقد بينت نتائج المسح أن هناك: 2889 مدرسة تداوم في الفترة الصباحية، منها 2331 مدرسة في الضفة الغربية و558 مدرسة في قطاع غزة، و12 مدرسة تداوم في الفترة المسائية في الضفة الغربية، و206 مدرسة قطاع غزة .

ومن حيث توزيع المدارس حسب ملكية البناء فقد بينت نتائج المسح أن هناك 2,740 مدرسة مملوكة، 340 مدرسة مستأجره و27 مدرسة مملوكة ومستأجره في آن واحد، وتشكل المدارس المملوكة في قطاع غزة ما نسبته 96.2% من مجموع المدارس هناك، في حين تشكل المدارس المملوكة في الضفة الغربية ما نسبته 85.6% من مجموع المدارس الموجودة فيها .

2. الطلبة

بينت نتائج المسح أن هناك 1,338,353 طالباً وطالبة يدرسون في المدارس منهم: 746,869 طالباً وطالبة في الضفة الغربية، و591,484 طالباً وطالبة في قطاع غزة. من بينهم 665,294 ذكورا و673,059 إناثاً، وموزعين حسب جهات الإشراف كما يلي : 878,649 طالب/ة في المدارس الحكومية و332,513 طالب/ة في مدارس وكالة الغوث الدولية و127,191 طالباً في المدارس الخاصة.



توزيع الشعب حسب المديرية والجهة المشرفة والجنس، للعام 2020/2021

3. الشعب

بينت النتائج أن عدد الشعب الصفية في المدارس 43,984 شعبة، موزعة بين مدارس الضفة الغربية وقطاع غزة كما يلي: 28,955 شعبة في مدارس الضفة الغربية و15,029 شعبة في مدارس قطاع غزة. وتتوزع حسب الجنس كما يلي: 16,796 للذكور، 17,452 للإناث، و 9,736 مختلطة. وتتوزع هذه الشعب حسب المرحلة كما يلي: 34,841 شعبة في المرحلة الأساسية و 9,143 شعبة في المرحلة الثانوية.

4. المعلمون (كافة العاملين عدا المستخدمين والأذنة):

بلغ عدد المعلمين في المدارس بكافة مراحلها 71,625 معلما ومعلمة، منهم 47,904 معلما ومعلمة في الضفة الغربية و 23,721 معلما ومعلمة في قطاع غزة. من بينهم 26,491 ذكور و 45,134 إناثا، وموزعين على المدارس حسب جهات الإشراف كما يلي: 50,668 معلما في المدارس الحكومية و 11,180 في مدارس وكالة الغوث الدولية و 9,777 في المدارس الخاصة.

5. مؤشرات عامة

أفادت نتائج المسح أن نسبة الرسوب في المدارس بلغت 0.08% عام 2019/2020 ونسبة التسرب بلغت 0.70% في نفس العام. وتتفاوت هذه النسب من صف إلى آخر، فعلى سبيل المثال بلغت نسبة الرسوب في الصف الثالث الأساسي 0.0% والثامن الأساسي 0.2% في حين بلغت ذروتها في الصف العاشر المهني حيث بلغت 0.6%. أما بالنسبة للتسرب فإنه يلاحظ أن نسبته بلغت مثلا في الصف الثالث الأساسي حوالي 0.1%، في حين بلغت ذروتها في الصف الحادي عشر أدبي حيث بلغت 3.6% وانخفضت إلى حوالي 0.3% في الصف الثاني عشر العلمي.

أشارت نتائج المسح إلى أن معدل عدد الطلبة لكل معلم في المدارس يتفاوت حسب جهة الإشراف، فبلغت 20.3 طالب لكل معلم في المدارس الحكومية و 33.0 طالب لكل معلم في مدارس وكالة الغوث الدولية، و 15.5 طالب لكل معلم في المدارس الخاصة. وتتفاوت تلك القيم بين الضفة الغربية وقطاع غزة، ففي الضفة الغربية يبلغ معدل عدد الطلبة لكل معلم 18.4 بينما ترتفع في قطاع غزة لتبلغ 28.2.

وحول معدل الطلبة لكل شعبة، فقد بينت نتائج المسح أن هذا المعدل يتفاوت من مرحلة إلى أخرى وحسب جهات الإشراف أيضا، فقد بلغ معدل عدد الطلبة في الشعبة في المرحلة الأساسية 30.9، أما في المرحلة الثانوية فقد بلغ المعدل 28.5 طالبا لكل شعبة، وبلغ معدل عدد الطلبة في الشعبة حسب جهات الإشراف كما يلي: 30.0 طالبا لكل شعبة في المدارس الحكومية و 38.4 طالبا لكل شعبة في مدارس وكالة الغوث الدولية و 21.2 طالبا لكل شعبة في المدارس الخاصة.

أما فيما يتعلق بالغرف التخصصية (مختبر علوم، مختبر حاسوب، مكتبة) فقد كان توزيعها النسبي على المدارس على النحو الآتي: في مدارس الضفة الغربية كانت نسبة المدارس التي بها مختبر علوم 71.53%، مختبر حاسوب 72.98% و مكتبة 75.37%، أما في قطاع غزة فكانت 83.08% من المدارس بها مختبر علوم و 86.5% بها مختبر حاسوب و 87.4% بها مكتبة.

6. رياض الأطفال

تفيد نتائج المسح بأن هناك 1488 روضة أطفال في الضفة الغربية، و645 روضة أطفال في قطاع غزة. وحول عدد الطلبة في رياض الأطفال فقد بينت النتائج أن هناك 80,549 طفلاً في رياض الأطفال في الضفة الغربية و 57,283 طفلاً في رياض الأطفال في قطاع غزة.

أما بالنسبة للمربيّات فقد بلغ عددهن 6,562 مربية في الضفة الغربية، و 3,641 مربية في قطاع غزة، وكذلك بلغ عدد الشعب الدراسية 4,515 شعبة في الضفة الغربية، و 2,638 شعبة في قطاع غزة.

وقد قامت وزارة التربية والتعليم بإتباع سياسة إفتتاح صف تمهيدي في بعض المدارس الحكومية منذ العام الدراسي 2013-2014 ففي العام الدراسي 2020-2021 بلغ عدد الرياض الحكومية 365 روضة حكومية في الضفة الغربية و 11 روضة حكومية في قطاع غزة.

و أشارت نتائج المسح ان عدد الاطفال الملتحقين في هذه الرياض قد بلغ 9,512 طفلاً منهم 4,660 ذكوراً و 4,852 انثى في الضفة الغربية اما في قطاع غزة فقد كانوا 296 طفلاً منهم 130 ذكوراً و 166 انثى .



الجداول

جدول 1: توزيع المدارس حسب المديرية والجهة المشرفة وبنسب المدرسات، 2020/2021
 Table 1: Distribution of Schools by Directorate, Supervising Authority and School Gender, 2020/2021

Directorate	Private		حكومة		UNRWA		Government		All Authorities		السلطات		المديرية				
	مجموع Total	مختلطة Co-ed	إناث Female	ذكور Male	مجموع Total	مختلطة Co-ed	إناث Female	ذكور Male	مجموع Total	مختلطة Co-ed	إناث Female	ذكور Male					
All Governorates	448	372	29	47	374	101	119	154	2,285	543	842	900	3,107	1,016	990	1,101	كافة المحافظات
Jenin	18	17	0	1	6	0	3	3	157	30	60	67	181	47	63	71	جنين
South Nablus	6	6	0	0	0	0	0	0	83	29	27	27	89	35	27	27	جنوب نابلس
Nablus	36	31	1	4	15	2	6	7	181	36	71	74	232	69	78	85	نابلس
Salfit	3	3	0	0	0	0	0	0	74	19	29	26	77	22	29	26	سلفيت
Tulkarm	9	8	0	1	6	0	3	3	140	33	54	53	155	41	57	57	طولكرم
Qalqilya	11	10	0	1	3	0	1	2	81	24	26	31	95	34	27	34	قلقيلية
Ramallah & Al-Bireh	63	57	2	4	12	2	6	4	200	66	67	67	275	125	75	75	رام الله والبيرة
Jerusalem Suburbs	37	36	1	0	9	1	6	2	74	17	25	32	120	54	32	34	مطرواحي القدس
Jerusalem	84	60	11	13	6	2	2	2	51	9	19	23	141	71	32	38	القدس
Bethlehem	36	31	3	2	8	2	3	3	132	46	40	46	176	79	46	51	بيت لحم
Yatta	2	0	1	1	0	0	0	0	90	44	23	23	92	44	24	24	يatta
Jericho	9	9	0	0	5	3	1	1	23	9	7	7	37	21	8	8	أريحا
North Hebron	10	7	1	2	9	0	7	2	106	19	41	46	125	26	49	50	شمال الخليل
Hebron	44	38	3	3	2	0	1	1	156	7	80	69	202	45	84	73	الخليل
South Hebron	9	8	0	1	8	2	3	3	176	67	47	62	193	77	50	66	جنوب الخليل
Qabatiya	6	6	0	0	4	0	3	1	93	10	41	42	103	16	44	43	قباطية
Tubas	1	1	0	0	3	0	2	1	46	10	20	16	50	11	22	17	طوباس
North Gov.	384	328	23	33	96	14	47	35	1,863	475	677	711	2,343	817	747	779	المحافظات الشمالية
North Gaza	6	4	1	1	49	15	12	22	72	10	29	33	127	29	42	56	شمال غزة
Khan Younis	6	3	1	2	26	6	8	12	50	5	22	23	82	14	31	37	خان يونس
Rafah	3	2		1	41	14	11	16	39	3	19	17	83	19	30	34	رفح
Middle Area Dir.	7	3	1	3	60	19	16	25	48	13	15	20	115	35	32	48	الوسطى
East Gaza	9	6		3	28	9	9	10	89	15	35	39	126	30	44	52	شرق غزة
East Khan Younis	7	3	2	2	27	8	7	12	45	6	18	21	79	17	27	35	شرق خان يونس
West Gaza	26	23	1	2	47	16	9	22	79	16	27	36	152	55	37	60	غرب غزة
South Gov.	64	44	6	14	278	87	72	119	422	68	165	189	764	199	243	322	المحافظات الجنوبية

جدول 2: توزيع المدارس حسب المديرية، الجهة المشرفة، وملكية البناء المدرسي، 2020/2021

Table 2: Distribution of Schools by Directorate, Supervising Authority and School Building Ownership, 2020/2021

Directorate	Private		حكومة		UNRWA		Government		حكومة		All Authorities		كافة السلطات		المديرية		
	مجموع Total	ر+ر O+R	مستأجر Rent	ملك Owned	مجموع Total	ر+ر O+R	مستأجر Rent	ملك Owned	مجموع Total	ر+ر O+R	مستأجر Rent	ملك Owned	مجموع Total	ر+ر O+R		مستأجر Rent	ملك Owned
All Governorates	448	3	158	287	374	0	23	351	2,285	24	159	2,102	3,107	27	340	2,740	كافة المحافظات
Jenin	18	0	5	13	6	0	1	5	157	2	3	152	181	2	9	170	جنين
South Nablus	6	0	2	4	(-)	(-)	(-)	(-)	83	1	2	80	89	1	4	84	جنوب نابلس
Nablus	36	0	11	25	15	0	2	13	181	1	33	147	232	1	46	185	نابلس
Salfit	3	1	0	2	(-)	(-)	(-)	(-)	74	0	1	73	77	1	1	75	سلفيت
Tulkarm	9	0	2	7	6	0	0	6	140	1	1	138	155	1	3	151	طولكرم
Qalqilya	11	0	6	5	3	0	0	3	81	0	1	80	95	0	7	88	قلقيلية
Ramallah & Al-Bireh	63	0	14	49	12	0	1	11	200	1	2	197	275	1	17	257	رام الله والبيرة
Jerusalem Suburbs	37	0	22	15	9	0	1	8	74	0	1	73	120	0	24	96	ضواحي القدس
Jerusalem	84	1	43	40	6	0	2	4	51	5	15	31	141	6	60	75	القدس
Bethlehem	36	0	5	31	8	0	2	6	132	5	10	117	176	5	17	154	بيت لحم
Yatta	2	0	0	2	(-)	(-)	(-)	(-)	90	2	18	70	92	2	18	72	يطة
Jericho	9	0	2	7	5	0	0	5	23	0	1	22	37	0	3	34	الربط
North Hebron	10	0	4	6	9	0	1	8	106	1	4	101	125	1	9	115	شمال الخليل
Hebron	44	0	18	26	2	0	0	2	156	0	28	128	202	0	46	156	الخليل
South Hebron	9	0	5	4	8	0	1	7	176	4	31	141	193	4	37	152	جنوب الخليل
Qabatiya	6	0	1	5	4	0	2	2	93	1	1	91	103	1	4	98	قباطية
Tubas	1	0	0	1	3	0	0	3	46	0	7	39	50	0	7	43	طوباس
North Gov.	384	2	140	242	96	0	13	83	1,863	24	159	1,680	2,343	26	312	2,005	المحافظات الشمالية
North Gaza	6	0	2	4	49	0	0	49	72	0	0	72	127	0	2	125	شمال غزة
Khan Younis	6	0	0	6	26	0	0	26	50	0	0	50	82	0	0	82	خان يونس
Rafah	3	0	0	3	41	0	0	41	39	0	0	39	83	0	0	83	رفح
Middle Area Dir.	7	0	2	5	60	0	3	57	48	0	0	48	115	0	5	110	الوسطى
East Gaza	9	0	2	7	28	0	5	23	89	0	0	89	126	0	7	119	شرق غزة
East Khan Younis	7	0	1	6	27	0	2	25	45	0	0	45	79	0	3	76	شرق خان يونس
West Gaza	26	1	11	14	47	0	0	47	79	0	0	79	152	1	11	140	غرب غزة
South Gov.	64	1	18	45	278	0	10	268	422	0	0	422	764	1	28	735	المحافظات الجنوبية

جدول 3: توزيع المدارس حسب المديرية والجهة المشرفة ومقره الدوائر، 2020/2021

Table 3: Distribution of Schools by Directorate, Supervising Authority and School Shift, 2020/2021

Directorate	Private		خاصة		UNRWA	وكالة		Government	حكومة		All Authorities	السلطات		المديرية
	مجموع Total	مساءلي Evening	صباحي Morning	مساءلي Evening		صباحي Morning	مجموع Total		مساءلي Evening	صباحي Morning		مجموع Total	مساءلي Evening	
All Governorates	448	1	447	374	96	278	2,285	120	2,164	3,107	218	2,889	كافة المحافظات	
Jenin	18	0	18	6	0	6	157	0	157	181	0	181	جنين	
South Nablus	6	0	6	(-)	(-)	(-)	83	0	83	89	0	89	جنوب نابلس	
Nablus	36	0	36	15	0	15	181	1	180	232	1	231	نابلس	
Salfit	3	0	3	(-)	(-)	(-)	74	0	74	77	0	77	سلفيت	
Tulkarm	9	0	9	6	0	6	140	0	140	155	0	155	طوكارم	
Qalqilya	11	0	11	3	0	3	81	0	81	95	0	95	قلقيلية	
Ramallah & Al-Bireh	63	1	62	12	0	12	200	1	198	275	3	272	رام الله والبيرة	
Jerusalem Suburbs	37	0	37	9	0	9	74	0	74	120	0	120	مرواحي القدس	
Jerusalem	84	0	84	6	0	6	51	0	51	141	0	141	القدس	
Bethlehem	36	0	36	8	1	7	132	0	132	176	1	175	بيت لحم	
Yatta	2	0	2	(-)	(-)	(-)	90	0	90	92	0	92	يطة	
Jericho	9	0	9	5	0	5	23	0	23	37	0	37	أريحا	
North Hebron	10	0	10	9	0	9	106	1	105	125	1	124	شمال الخليل	
Hebron	44	0	44	2	0	2	156	5	151	202	5	197	الخليل	
South Hebron	9	0	9	8	0	8	176	1	175	193	1	192	جنوب الخليل	
Qabatyá	6	0	6	4	0	4	93	0	93	103	0	103	قباطية	
Tubas	1	0	1	3	0	3	46	0	46	50	0	50	طوباس	
North Gov.	384	1	383	96	1	95	1,863	9	1,853	2,343	12	2,331	المحافظات الشمالية	
North Gaza	6	0	6	49	17	32	72	19	53	127	36	91	شمال غزة	
Khan Younis	6	0	6	26	3	23	50	9	41	82	12	70	خان يونس	
Rafah	3	0	3	41	6	35	39	9	30	83	15	68	رفح	
Middle Area Dir.	7	0	7	60	22	38	48	9	39	115	31	84	الوسطى	
East Gaza	9	0	9	28	14	14	89	33	56	126	47	79	شرق غزة	
East Khan Younis	7	0	7	27	12	15	45	14	31	79	26	53	شرق خان يونس	
West Gaza	26	0	26	47	21	26	79	18	61	152	39	113	غرب غزة	
South Gov.	64	0	64	278	95	183	422	111	311	764	206	558	المحافظات الجنوبية	

جدول 4- توزيع المدارس حسب المديرية والجهة المشرفة والمحافظة 2020/2021

Table 4: Distribution of Schools by Directorate, Supervising Authority and School Level, 2020/2021

Directorate	Private		UNRWA		Government			All Authorities			المديرية	
	مجموعه Total	التوجيهية Sec.	مجموعه Total	التوجيهية Sec.	مجموعه Total	التوجيهية Sec.	مجموعه Total	التوجيهية Sec.	مجموعه Total	التوجيهية Sec.		كافة السلطات Basic
All Governorates	448	155	374	2	372	2,285	1,077	1,208	3,107	1,234	1,873	كافة المحافظات
Jenin	18	7	6	0	6	157	85	72	181	92	89	جنين
South Nablus	6	0	(-)	(-)	(-)	83	46	37	89	46	43	جنوب نابلس
Nablus	36	9	15	0	15	181	81	100	232	90	142	نابلس
Salfit	3	0	(-)	(-)	(-)	74	37	37	77	37	40	سلفيت
Tulkarm	9	0	6	0	6	140	64	76	155	64	91	طولكرم
Qalqilya	11	3	3	0	3	81	44	37	95	47	48	قلقيلية
Ramallah & Al-Bireh	63	33	12	0	12	200	122	78	275	155	120	رام الله والبيرة
Jerusalem Suburbs	37	3	9	0	9	74	37	37	120	40	80	ضواحي القدس
Jerusalem	84	46	38	2	4	51	20	31	141	68	73	القدس
Bethlehem	36	18	8	0	8	132	67	65	176	85	91	بيت لحم
Yatta	2	0	(-)	(-)	(-)	90	36	54	92	36	56	يافا
Jericho	9	2	5	0	5	23	13	10	37	15	22	اليربوعا
North Hebron	10	0	9	0	9	106	42	64	125	42	83	شمال الخليل
Hebron	44	6	2	0	2	156	48	108	202	54	148	الخليل
South Hebron	9	1	8	0	8	76	68	108	193	69	124	جنوب الخليل
Qabatya	6	2	4	0	4	93	49	44	103	51	52	قباطية
Tubas	1	1	0	0	3	46	21	25	50	22	28	طوباس
North Gov.	384	131	253	2	94	1863	880	983	2343	1013	1330	المحافظات الشمالية
North Gaza	6	2	4	0	49	72	33	39	127	35	92	شمال غزة
Khan Younis	6	1	5	0	26	50	21	29	82	22	60	خان يونس
Rafah	3	2	1	0	41	39	20	19	83	22	61	رفح
Middle Area Dir.	7	1	6	0	60	48	36	12	115	37	78	الوسطى
East Gaza	9	3	6	0	28	89	32	57	126	35	91	شرق غزة
East Khan Younis	7	1	6	0	27	45	21	24	79	22	57	شرق خان يونس
West Gaza	26	14	12	0	47	79	34	45	152	48	104	غرب غزة
South Gov.	64	24	40	0	278	422	197	225	764	221	543	المحافظات الجنوبية

جدول 5: توزيع الطلبة حسب المديرية و الجهة المشرفة والجنس ، 2020/2021

Table 5: Distribution of Students by Directorate, Supervising Authority and Gender, 2020/2021

Directorate	Private		خاصة		UNRWA	وكالة		Government	حكومة		All authorities		كافة السلطات		المديرية
	مجموع Total	أنثى Female	ذكر Male	مجموع Total		أنثى Female	ذكر Male		مجموع Total	أنثى Female	ذكر Male	مجموع Total	أنثى Female	ذكر Male	
All Governorates	127,191	53,526	73,665	332,513	165,730	166,783	878,649	453,803	424,846	1,338,353	673,059	665,294	كافة المحافظات		
Jenin	3,101	1,081	2,020	2,260	1,211	1,049	42,826	22,249	20,577	48,187	24,541	23,646	جنين		
South Nablus	709	224	485	(-)	(-)	(-)	26,510	13,781	12,729	27,219	14,005	13,214	جنوب نابلس		
Nablus	12,127	5,231	6,896	7,633	3,884	3,749	56,813	29,404	27,409	76,573	38,519	38,054	نابلس		
Salfit	630	219	411	(-)	(-)	(-)	21,051	10,636	10,415	21,681	10,855	10,826	سلفيت		
Tulkarm	1,481	599	882	2,902	1,452	1,450	42,532	21,604	20,928	46,915	23,655	23,260	طوكريم		
Qalqilya	1,027	343	684	1,954	995	959	27,501	14,227	13,274	30,482	15,565	14,917	قلقيلية		
Ramallah & Al-Bireh	20,178	8,766	11,412	6,091	3,528	2,563	66,059	34,068	31,991	92,328	46,362	45,966	رام الله والبيرة		
Jerusalem Suburbs	6,972	2,897	4,075	3,854	2,982	872	18,063	9,433	8,630	28,889	15,312	13,577	ضواحي القدس		
Jerusalem	33,648	15,625	18,023	1,053	713	340	10,851	6,451	4,400	45,552	22,789	22,763	القدس		
Bethlehem	10,930	4,808	6,122	3,349	1,968	1,381	41,568	21,315	20,253	55,847	28,091	27,756	بيت لحم		
Yatta	649	306	343	(-)	(-)	(-)	25,917	13,330	12,587	26,566	13,636	12,930	يافا		
Jericho	3,012	1,243	1,769	4,231	2,018	2,213	6,310	3,642	2,668	13,553	6,903	6,650	الربط		
North Hebron	1,618	516	1,102	6,093	5,101	992	38,663	18,282	20,381	46,374	23,899	22,475	شمال الخليل		
Hebron	10,022	3,789	6,233	842	387	455	69,567	36,866	32,701	80,431	41,042	39,389	الخليل		
South Hebron	1,016	310	706	3,172	1,668	1,504	52,326	26,933	25,393	56,514	28,911	27,603	جنوب الخليل		
Gabatya	1,678	653	1,025	909	832	77	30,732	15,347	15,385	33,319	16,832	16,487	غابطة		
Tubas	140	36	104	1,427	646	781	14,872	7,553	7,319	16,439	8,235	8,204	طوباس		
North Gov.	108,938	46,646	62,292	45,770	27,385	18,385	592,161	305,121	287,040	746,869	379,152	367,717	المحافظات الشمالية		
North Gaza	757	279	478	52,906	25,782	27,124	49,434	25,404	24,030	103,097	51,465	51,632	شمال غزة		
Khan Younis	1,432	524	908	26,011	12,824	13,187	35,814	17,907	17,907	63,257	31,255	32,002	خان يونس		
Rafah	620	266	354	47,810	23,261	24,549	25,420	13,421	11,999	73,850	36,948	36,902	رفح		
Middle Area Dir.	1,989	631	1,358	58,145	28,700	29,445	29,627	15,392	14,235	89,761	44,723	45,038	الوسطى		
East Gaza	3,345	482	2,863	25,594	13,849	11,745	64,114	34,559	29,555	93,053	48,890	44,163	شرق غزة		
East Khan Younis	1,249	638	611	30,077	14,355	15,722	23,430	12,454	10,976	54,756	27,447	27,309	شرق خان يونس		
West Gaza	8,861	4,060	4,801	46,200	19,574	26,626	58,649	29,545	29,104	113,710	53,179	60,531	غرب غزة		
South Gov.	18,253	6,880	11,373	286,743	138,345	148,398	286,488	148,682	137,806	591,484	293,907	297,577	المحافظات الجنوبية		

جدول 6: توزيع الطلبة حسب المديرية والمحافظة والجنس، 2021/2020

Table 6: Distribution of Students by Directorate, Level and Gender, 2020/2021

	Secondary		التوجيه		Basic		الاساسية		All Stages		كافة المراحل		
	مجموع Total	أنثى Female	ذكر Male	مجموع Total	أنثى Female	ذكر Male	مجموع Total	أنثى Female	مجموع Total	أنثى Female	ذكر Male		
ALL GOVERNORATES	260,262	142,423	117,839	1,078,091	530,636	547,455	1,338,353	673,059	665,294	كافة المحافظات			
JENIN	9,555	5,418	4,137	38,632	19,123	19,509	48,187	24,541	23,646	جنين			
SOUTH NABLUS	5,421	3,184	2,237	21,798	10,821	10,977	27,219	14,005	13,214	جنوب نابلس			
NABLUS	15,992	8,728	7,264	60,581	29,791	30,790	76,573	38,519	38,054	نابلس			
SALFIT	4,643	2,409	2,234	17,038	8,446	8,592	21,681	10,855	10,826	سلفيت			
TULKARM	9,889	5,461	4,428	37,026	18,194	18,832	46,915	23,655	23,260	طوكارم			
QALQILYA	5,760	3,307	2,453	24,722	12,258	12,464	30,482	15,565	14,917	قلقيلية			
RAMALLAH & AL-BIREH	19,148	10,497	8,651	73,180	35,865	37,315	92,328	46,362	45,966	رام الله والبيرة			
JERUSALEM SUBURBS	4,896	3,081	1,815	23,993	12,231	11,762	28,889	15,312	13,577	ضواحي القدس			
JERUSALEM	9,273	4,963	4,310	36,279	17,826	18,453	45,552	22,789	22,763	القدس			
BETHLEHEM	11,596	6,293	5,303	44,251	21,798	22,453	55,847	28,091	27,756	بيت لحم			
VATTA	3,496	2,156	1,340	23,070	11,480	11,590	26,566	13,636	12,930	يافا			
JERICHO	2,392	1,405	987	11,161	5,498	5,663	13,553	6,903	6,650	الريث			
NORTH HEBRON	9,067	5,217	3,850	37,307	18,682	18,625	46,374	23,899	22,475	شمال الخليل			
HEBRON	15,097	8,696	6,401	65,334	32,346	32,988	80,431	41,042	39,389	الخليل			
SOUTH HEBRON	9,674	5,803	3,871	46,840	23,108	23,732	56,514	28,911	27,603	جنوب الخليل			
QABATIYA	6,901	3,870	3,031	26,418	12,962	13,456	33,319	16,832	16,487	قباطية			
TUBAS	3,406	1,897	1,509	13,033	6,338	6,695	16,439	8,235	8,204	طوباس			
NORTH GOV.	146,206	82,385	63,821	600,663	296,767	303,896	746,869	379,152	367,717	المحافظات الشمالية			
NORTH GAZA	19,383	10,213	9,170	83,714	41,252	42,462	103,097	51,465	51,632	شمال غزة			
KHAN YOUNIS	13,210	6,698	6,512	50,047	24,557	25,490	63,257	31,255	32,002	خان يونس			
RAFAH	14,016	7,544	6,472	59,834	29,404	30,430	73,850	36,948	36,902	رفح			
MIDDLE AREA DIR.	17,772	9,262	8,510	71,989	35,461	36,528	89,761	44,723	45,038	الوسطى			
EAST GAZA	16,257	8,902	7,355	76,796	39,988	36,808	93,053	48,890	44,163	شرق غزة			
EAST KHAN YOUNIS	8,893	5,077	3,816	45,863	22,370	23,493	54,756	27,447	27,309	شرق خان يونس			
WEST GAZA	24,525	12,342	12,183	89,185	40,837	48,348	113,710	53,179	60,531	غرب غزة			
SOUTH GOV.	114,056	60,038	54,018	477,428	233,869	243,559	591,484	293,907	297,577	المحافظات الجنوبية			

جدول 7: توزيع طلبة المرحلة الأساسية حسب المديرية والجنس والصف، 2020/2021
 Table 7: Distribution of Students in Basic Level by Directorate, Gender and Grade, 2020/2021

Directorate	Gender	الصف (Grade)										المجموع Grand Total	الجنس	المديرية
		تاسع 9th	ثامن 8th	سابع 7th	سادس 6th	خامس 5th	رابع 4th	ثالث 3rd	ثاني 2nd	أول 1st				
All Governorates	Male	50,826	55,947	58,374	60,400	65,314	63,751	63,805	63,739	65,299	547,455	مجموع	ذكر	كافة المحافظات
	Female	53,110	55,257	57,251	58,699	62,226	60,822	61,347	60,075	61,849	530,636			
	Total	103,936	111,204	115,625	119,099	127,540	124,573	125,152	123,814	127,148	1,078,091			
Jenin	Male	1889	2018	2149	2169	2225	2195	2267	2261	2336	19,509	ذكر	جنين	
	Female	2013	2033	2114	2104	2143	2132	2155	2179	2250	19,123			
South Nablus	Male	1055	1165	1179	1281	1305	1211	1215	1230	1336	10,977	ذكر	جنوب نابلس	
	Female	1183	1201	1199	1185	1181	1172	1215	1189	1296	10,821			
Nablus	Male	3191	3261	3507	3426	3467	3456	3488	3436	3558	30,790	ذكر	نابلس	
	Female	3310	3211	3424	3334	3399	3370	3308	3165	3270	29,791			
Salfit	Male	813	933	927	964	994	946	979	970	1066	8,592	ذكر	سلفيت	
	Female	916	856	939	922	955	943	902	1007	996	8,446			
Tulkarm	Male	1862	2043	2229	2120	2194	2097	2110	2028	2149	18,832	ذكر	طولكرم	
	Female	1851	2112	2121	2123	2047	2042	1941	1930	2027	18,194			
Qalqiya	Male	1181	1366	1378	1430	1483	1364	1445	1352	1465	12,464	ذكر	قلقيلية	
	Female	1284	1293	1355	1367	1415	1362	1392	1379	1411	12,258			
Ramallah & Al-Bireh	Male	3632	4031	4026	4120	4265	4287	4160	4341	4453	37,315	ذكر	رام الله والبيرة	
	Female	3665	3843	3885	3970	4139	4017	4069	4118	4159	35,865			
Jerusalem Suburbs	Male	948	1074	1112	1298	1365	1432	1451	1550	1532	11,762	ذكر	ضواحي القدس	
	Female	1204	1226	1346	1246	1349	1449	1394	1429	1588	12,231			
Jerusalem	Male	1690	1918	2049	1985	2040	2236	2150	2171	2214	18,453	ذكر	القدس	
	Female	1799	1814	1913	2026	2104	2004	2094	1956	2116	17,826			
Bethlehem	Male	2031	2280	2381	2478	2560	2624	2665	2733	2701	22,453	ذكر	بيت لحم	
	Female	2249	2304	2326	2341	2504	2395	2503	2470	2706	21,798			
Yatta	Male	768	1010	1226	1287	1414	1363	1376	1533	1613	11,590	ذكر	يatta	
	Female	966	1151	1170	1293	1251	1270	1376	1488	1515	11,480			
Jericho	Male	517	615	632	615	694	700	670	611	609	5,663	ذكر	الربط	
	Female	562	558	593	610	651	630	628	637	629	5,498			
North Hebron	Male	1651	1836	2102	2051	2183	2078	2141	2243	2340	18,625	ذكر	شمال الخليل	
	Female	1854	1972	2094	2078	2094	2055	2135	2120	2280	18,682			

جدول 7: توزيع طلبة المرحلة الأساسية حسب المديرية والجنس والصف، 2021/2020

Table 7: Distribution of Students in Basic Level by Directorate, Gender and Grade, 2020/2021

(كلية السلطات المتشرف) (All Authorities)

Directorate	Gender	Grade										المجموع العام Grand Total	الجنس	المديرية
		تاسع 9th	ثامن 8th	سابع 7th	سادس 6th	خامس 5th	رابع 4th	ثالث 3rd	ثاني 2nd	أول 1st				
Hebron	Male	2936	3271	3616	3658	3880	3801	3886	3867	4073	32,988	ذكر	الجليل	
	Female	3219	3372	3434	3618	3690	3705	3749	3642	3917	32,346	أنثى		
South Hebron	Male	1988	2359	2568	2616	2712	2744	2850	2941	2954	23,732	ذكر	جنوب الجليل	
	Female	2196	2306	2603	2537	2694	2579	2703	2681	2809	23,108	أنثى		
Qabaty'a	Male	1270	1441	1574	1509	1543	1463	1511	1533	1612	13,456	ذكر	مقاطبة	
	Female	1403	1395	1405	1432	1418	1448	1540	1468	1453	12,962	أنثى		
Tubas	Male	668	704	737	759	761	786	763	712	805	6,695	ذكر	طولس	
	Female	682	715	770	689	708	661	743	673	697	6,338	أنثى		
North Gov.	Male	28,090	31,325	33,392	33,766	35,085	34,783	35,127	35,512	36,816	303,896	ذكر	المحافظات الشمالية	
	Female	30,356	31,362	32,691	32,875	33,752	33,234	33,847	33,531	35,119	296,767	أنثى		
North Gaza	Total	58,446	62,687	66,083	66,641	68,837	68,017	68,974	69,043	71,935	600,663	مجموع	شمال غزة	
	Male	3878	4242	4378	4672	5312	5122	4939	4917	5002	42,462	ذكر		
Khan Younis	Female	4024	4277	4584	4537	5094	4770	4777	4527	4662	41,252	أنثى	خانيونس	
	Male	2275	2610	2559	2792	3169	3028	3071	2954	3032	25,490	ذكر		
Rafah	Female	2265	2463	2476	2724	3002	2979	2973	2860	2815	24,557	أنثى	رفح	
	Male	2831	3033	3054	3330	3814	3583	3635	3437	3713	30,430	ذكر		
Middle Area	Female	2751	2988	2891	3296	3681	3533	3443	3432	3389	29,404	أنثى	الوسطى	
	Male	3467	3674	3755	4008	4496	4366	4292	4265	4205	36,528	ذكر		
East Gaza	Female	3529	3629	3721	3992	4282	4172	4170	3974	3992	35,461	أنثى	شرق غزة	
	Male	3413	3644	3795	4007	4546	4389	4234	4471	4309	36,808	ذكر		
East Khan Younis	Female	3973	4199	4390	4393	4753	4691	4627	4474	4488	39,988	أنثى	شرق خان يونس	
	Male	2072	2410	2401	2570	2916	2777	2790	2799	2758	23,493	ذكر		
West Gaza	Female	2128	2160	2246	2492	2727	2624	2728	2644	2621	22,370	أنثى	غرب غزة	
	Male	4800	5009	5040	5255	5976	5703	5717	5384	5464	48,348	ذكر		
South Gov.	Female	4084	4179	4252	4390	4935	4819	4782	4633	4763	40,837	أنثى	المحافظات الجنوبية	
	Male	22,736	24,622	24,982	26,634	30,229	28,968	28,678	28,227	28,483	243,559	ذكر		
Total	Female	22,754	23,895	24,560	25,824	28,474	27,588	27,500	26,544	26,730	233,869	أنثى	مجموع	
	Male	45,490	48,517	49,542	52,458	58,703	56,556	56,178	54,771	55,213	477,428	مجموع		

جدول 8: توزيع طلبة المرحلة الثانوية حسب المديرية والجنس والصف، 2020/2021
 Table 8: Distribution of Students in Secondary Level by Directorate, Gender and Grade, 2020/2021

(كلية سلطات الشرفاء) (All Authorities)

Directorate	Gender	الصف																		المجموع Grand Total	الجنس	المديرية	
		الثاني عشر الاصلا 12th Home economics.	الثاني عشر الاصلا 11th Home economics.	الثاني عشر فندقي 12th Hot.	الثاني عشر فندقي 11th Hot.	الثاني عشر شيعي 12th Islamic.	الثاني عشر شيعي 11th Islamic.	الثاني عشر صناعي 12th Ind.	الثاني عشر صناعي 11th Ind.	الثاني عشر زراعي 12th Agr.	الثاني عشر زراعي 1st Agr.	الثاني عشر ريادة 12th E88	الثاني عشر ريادة 11th E88	الثاني عشر أدبي 12th Lit.	الثاني عشر أدبي 11th Lit.	الثاني عشر تكنولوجي 12th tec	الثاني عشر علمي 12th Sc.	الثاني عشر علمي 11th Sc.	العاشر مفتي 10th voc				العاشر الادبي 10th Ad
All Governorates	Male	13	41	87	47	606	580	2,025	2,442	167	178	1,856	2,332	18,966	21,437	486	9,357	12,084	1,792	43,343	117,839	ذكر	كافة
	Female	516	603	39	29	567	668	323	342	25	29	2,142	2,273	27,152	29,583	553	11,532	14,665	1,159	50,223	142,423	أنثى	المصطلحات
	Total	529	644	126	76	1,173	1,248	2,348	2,784	192	207	3,998	4,605	46,118	51,020	1,039	20,889	26,749	2,951	93,566	260,262	مجموع	
Jenin	Male	0	0	0	0	9	0	160	218	0	0	199	197	511	650	32	284	311	176	1390	4,137	ذكر	جنين
	Female	18	14	0	0	0	0	7	9	0	0	273	338	899	1072	48	367	427	134	1812	5,418	أنثى	
South Nablus	Male	0	0	0	0	0	0	16	20	8	7	94	110	264	367	28	160	196	153	814	2,237	ذكر	جنوب نابلس
	Female	37	52	0	0	0	0	0	0	9	5	75	64	558	708	12	202	267	57	1138	3,184	أنثى	
Nablus	Male	7	10	0	0	0	0	327	389	0	0	318	373	828	957	41	587	741	306	2380	7,264	ذكر	نابلس
	Female	82	75	0	0	0	0	39	43	0	0	325	363	1456	1611	58	766	876	110	2924	8,728	أنثى	
Safit	Male	0	0	0	0	3	12	63	68	0	0	69	130	275	378	26	158	218	55	779	2,234	ذكر	سافيت
	Female	19	23	0	0	0	0	0	0	0	0	65	78	421	477	18	212	272	90	734	2,409	أنثى	
Tulkarm	Male	0	0	0	0	9	8	168	182	9	6	302	430	378	396	15	402	420	102	1601	4,428	ذكر	طوكارم
	Female	25	24	0	0	21	7	40	27	0	0	327	337	769	835	8	515	595	58	1873	5,461	أنثى	
Qalqilya	Male	0	0	0	0	7	4	96	81	12	21	90	114	283	399	21	169	223	79	854	2,453	ذكر	عاقبة
	Female	0	51	0	0	13	16	9	6	4	1	79	84	558	700	55	237	310	73	1111	3,307	أنثى	
Ramallah & Al-Bireh	Male	0	0	17	24	12	8	212	303	9	11	31	39	1367	1579	83	681	932	114	3,229	8,651	ذكر	رام الله والبيرة
	Female	25	40	4	3	0	0	34	34	0	0	55	68	2108	2208	135	924	1198	63	3,598	10,497	أنثى	
Jerusalem Suburbs	Male	0	0	0	0	0	0	0	10	0	0	0	0	411	415	0	78	165	9	727	1,815	ذكر	ضواحي القدس
	Female	0	0	0	0	0	0	0	0	0	0	16	21	683	661	13	203	348	15	1121	3,081	أنثى	
Jerusalem	Male	0	0	57	8	0	0	207	205	0	0	0	16	664	697	19	412	536	130	1359	4,310	ذكر	القدس
	Female	11	9	6	3	0	0	7	7	0	0	20	28	1070	923	24	577	629	22	1627	4,963	أنثى	
Bethlehem	Male	6	6	13	15	0	0	69	9	0	0	32	41	886	939	53	509	708	79	1938	5,303	ذكر	بيت لحم
	Female	4	8	3	4	0	0	0	0	0	0	67	48	1255	1264	30	628	786	28	2168	6,293	أنثى	
Yatta	Male	0	0	0	0	0	0	8	17	0	0	13	10	438	523	7	106	180	75	779	2,156	ذكر	يطا
	Female	0	0	0	0	0	0	15	25	0	0	6	8	186	208	11	44	49	25	410	987	أنثى	
Jericho	Male	0	0	0	0	0	0	5	7	0	0	10	4	325	383	3	80	89	15	484	1,405	ذكر	إربط
	Female	0	0	0	0	0	0	18	93	36	37	41	39	607	627	7	371	437	109	1428	3,850	أنثى	شمال الخليل
North Hebron	Male	0	0	0	0	0	0	18	93	36	37	41	39	607	627	7	371	437	109	1428	3,850	ذكر	شمال الخليل
	Female	9	35	0	0	0	0	0	0	12	23	88	72	991	1043	9	469	557	68	1841	5,217	أنثى	
Hebron	Male	0	0	0	0	19	26	327	368	0	0	124	155	748	850	57	541	644	120	2422	6,401	ذكر	الخليل
	Female	121	52	26	19	30	30	16	26	0	0	266	230	1405	1694	60	672	839	53	3157	8,696	أنثى	الخليل

جدول 8: توزيع طلبة المرحلة الثانوية حسب المديرية والجنس والصف، 2020/2021

Table 8: Distribution of Students in Secondary Level by Directorate, Gender and Grade, 2020/2021

(كلية سلطات الشرف) (All Authorities)

Directorate	Gender	الصف																المجموع العام Grand Total	الجنس	المديرية			
		الثاني عشر الاقتصاديات 12th Home economics	الثاني عشر الاقتصاديات 11th Home economics	الثاني عشر فقهنا Hot.	الثاني عشر فقهنا Hot.	الثاني عشر إسلامي Islamic.	الثاني عشر إسلامي Islamic.	الثاني عشر صناعي 12th Ind.	الثاني عشر صناعي 11th Ind.	الثاني عشر زراعي 12th Agr.	الثاني عشر زراعي 1st Agr.	الثاني عشر رياضيا 12th E88	الثاني عشر رياضيا 11th E88	الثاني عشر أدبي 12th Lit.	الثاني عشر أدبي 11th Lit.	الثاني عشر تكنولوجيا 12th-tec	الثاني عشر علمي 12th Sc.				الثاني عشر علمي 11th Sc.	العاشرون 10th Acad	
South Hebron	Male	0	0	0	0	0	47	59	0	0	41	57	520	610	52	364	479	186	1456	3871	ذكر	جنوبي الخليل	
	Female	57	35	0	0	0	55	56	0	0	47	87	1006	1167	51	475	601	108	2058	5803	أنثى		
Qabaty'a	Male	0	0	0	0	0	118	138	24	21	81	102	371	453	15	208	288	25	1187	3031	ذكر	محافظة	
	Female	20	53	0	0	0	31	24	0	0	114	121	696	815	13	310	350	127	1196	3870	أنثى		
Tubas	Male	0	0	0	0	0	0	12	0	0	109	145	153	198	12	143	160	21	556	1,509	ذكر	طولكرم	
	Female	29	27	0	0	0	6	0	0	0	114	130	276	300	9	147	181	32	646	1,897	أنثى		
North Gov.	Male	13	16	87	47	59	58	1,858	2,195	98	103	1,537	1,956	8,648	9,972	486	5,234	6,647	1,753	23,054	63,821	ذكر	المضائق الشمالية
	Female	457	498	39	29	64	53	257	256	25	29	1,954	2,083	14,914	16,384	553	6,890	8,505	1,128	28,267	82,385	أنثى	
North Gaza	Total	470	514	126	76	123	111	2,115	2,451	123	132	3,491	4,039	23,562	26,356	1,039	12,124	15,152	2,881	51,321	146,206	مجموع	
	Male	0	0	0	0	44	45	0	0	69	75	38	46	1816	2034	0	629	850	0	3524	9,170	ذكر	شمال غزة
North Gaza	Female	0	35	0	0	79	174	16	14	0	0	45	13	2100	2195	0	799	1058	0	3745	10,213	أنثى	
	Male	0	0	0	0	52	49	20	45	0	0	11	16	1286	1410	0	513	707	39	2364	6,512	ذكر	خان يونس
Khan Younis	Female	0	0	0	0	0	0	0	0	0	0	0	0	1429	1588	0	499	682	31	2469	6,698	أنثى	
	Male	0	0	0	0	79	93	0	0	0	5	18	1295	1429	0	492	629	0	2432	6,472	ذكر	رمان	
Rafah	Female	0	0	0	0	54	80	0	0	0	0	28	34	1624	1720	0	561	663	0	2780	7,544	أنثى	
	Male	0	0	0	0	121	102	128	148	0	0	55	32	1599	1817	0	567	803	0	3138	8,510	ذكر	الوسطى
Middle Area	Female	43	54	0	0	136	106	31	55	0	0	12	36	1806	1941	0	750	975	0	3317	9,262	أنثى	
	Male	0	0	0	0	89	83	0	0	0	0	56	85	1359	1767	0	403	516	0	2997	7,355	ذكر	شرق غزة
East Gaza	Female	0	0	0	0	79	93	0	0	0	0	19	28	1912	2212	0	462	693	0	3404	8,902	أنثى	
	Male	0	0	0	0	68	63	0	13	0	0	10	0	761	873	0	240	362	0	1426	3,816	ذكر	شرق غزة
East Khan Younis	Female	0	0	0	0	122	125	0	0	0	0	0	0	1004	1107	0	355	458	0	1906	5,077	أنثى	خان يونس
	Male	0	25	0	0	94	87	19	41	0	0	144	179	2202	2355	0	1279	1570	0	4408	12,183	ذكر	
West Gaza	Female	16	16	0	0	33	37	19	17	0	0	84	79	2363	2436	0	1276	1631	0	4335	12,342	أنثى	غربي غزة
	Male	0	25	0	0	547	522	167	247	69	75	319	376	10,318	11,465	0	4,123	5,437	39	20,289	54,018	ذكر	
South Gov.	Female	99	105	0	0	503	615	66	86	0	0	188	190	12,238	13,199	0	4,642	6,160	31	21,956	60,038	أنثى	المضائق الجنوبية
	Total	99	130	0	0	1,050	1,137	233	333	69	75	507	566	22,556	24,664	0	8,765	11,597	70	42,245	114,056	مجموع	

جدول 9: توزيع الطلبة حسب المديرية ومفترق الدوام والجنس، 2020/2021
 Table 9: Distribution of Students by Directorate, Shift and Gender, 2020/2021

Directorate	Evening Shift		فترة مسائية		Morning Shift		فترة صباحية		All Shifts		كافة المفترق		المديرية
	مجموع Total	أنثى Female	ذكر Male	مجموع Total	أنثى Female	ذكر Male	مجموع Total	أنثى Female	ذكر Male	مجموع Total	أنثى Female	ذكر Male	
All Governorates	168,978	75,518	93,460	1,169,375	597,541	571,834	1,338,353	673,059	665,294				كافة المحافظات
Jenin	(-)	(-)	(-)	48,187	24541	23646	48,187	24541	23646				جنين
South Nablus	(-)	(-)	(-)	27,219	14005	13214	27,219	14005	13214				جنوب نابلس
Nablus	289	0	289	76,284	38519	37765	76,573	38,519	38,054				نابلس
Salfit	(-)	(-)	(-)	21,681	10855	10826	21,681	10,855	10,826				سلفيت
Tulkarm	(-)	(-)	(-)	46,915	23655	23260	46,915	23,655	23,260				طولكرم
Qalqilya	(-)	(-)	(-)	30,482	15565	14917	30,482	15,565	14,917				قلقيلية
Ramallah & Al-Bireh	285	285	0	92,043	46077	45966	92,328	46,362	45,966				رام الله والبيرة
Jerusalem Suburbs	(-)	(-)	(-)	28,889	15312	13577	28,889	15,312	13,577				ضواحي القدس
Jerusalem	(-)	(-)	(-)	45,552	22789	22763	45,552	22,789	22,763				القدس
Bethlehem	239	0	239	55,608	28091	27517	55,847	28,091	27,516				بيت لحم
Yatta	(-)	(-)	(-)	26,566	13636	12930	26,566	13,636	12,930				يطا
Jericho	(-)	(-)	(-)	13,553	6903	6650	13,553	6,903	6,650				الربط
North Hebron	405	0	405	45,969	23899	22070	46,374	23,899	22,475				شمال الخليل
Hebron	1,276	933	343	79,155	40109	39046	80,431	41,042	39,389				الخليل
South Hebron	285	0	285	56,229	28911	27318	56,514	28,911	27,603				جنوب الخليل
Qabatya	(-)	(-)	(-)	33,319	16832	16487	33,319	16,832	16,487				قباطية
Tubas	(-)	(-)	(-)	16,439	8235	8204	16,439	8,235	8,204				طوباس
North Gov.	2,779	1,218	1,561	744,090	377,934	366,156	746,869	379,152	367,717				المحافظات الشمالية
North Gaza	30,289	12,573	17,716	72,808	38892	33916	103,097	51,465	51,632				شمال غزة
Khan Younis	8,232	3,760	4,472	55,025	27495	27530	63,257	31,255	32,002				خان يونس
Rafah	13,614	5,626	7,988	60,236	31322	28914	73,850	36,948	36,902				رفح
Middle Area Dir.	25,754	9,304	16,450	64,007	35419	28588	89,761	44,723	45,038				الوسطى
East Gaza	35,581	18,066	17,515	57,472	30824	26648	93,053	48,890	44,163				شرق غزة
East Khan Younis	20,603	9,963	10,640	34,153	17484	16669	54,756	27,447	27,309				شرق خان يونس
West Gaza	32,126	15,008	17,118	81,584	38171	43413	113,710	53,179	60,531				غرب غزة
South Gov.	166,199	74,300	91,899	425,285	219,607	205,678	591,484	293,907	297,577				المحافظات الجنوبية

جدول 10: توزيع طلبة المرحلة الأساسية في المدارس حسب الصف والجنس والعمر في مديريات المحافظات الشمالية، 2020/2021

Table 10: Distribution of Basic Level Students in Schools by Grade, Gender and Age in North Gov.Dir. 2020/2021

(كلية سلطات الشرف) (All Authorities)

Grade	Gender	العمر بالسنوات Age in Years												المجموع العام Grand Total	الجنس	الصف	
		17	16	15	14	13	12	11	10	9	8	7	6				5
Grand Total	Total	43	649	3,921	54,606	61,970	65,444	65,775	68,319	67,842	68,882	68,308	69,629	5,275	600,663	مجموع	المجموع العام
	Male	13	249	1,823	26,600	31,039	33,192	33,261	34,858	34,708	34,930	35,018	35,573	2,632	303,896	ذكر	
	Female	30	400	2,098	28,006	30,931	32,252	32,514	33,461	33,134	33,952	33,290	34,056	2,643	296,767	أنثى	
1st	Male									35	163	995	32991	2632	36816	ذكر	الأول
	Female									14	98	755	31609	2643	35119	أنثى	
2nd	Male								33	77	1112	31708	2582	35512	ذكر	الثاني	
	Female								21	49	854	30160	2447	33531	أنثى		
3rd	Male							31	85	1428	31268	2315		35127	ذكر	الثالث	
	Female							17	43	871	30541	2375		33847	أنثى		
4th	Male						28	104	1406	30858	2387			34783	ذكر	الرابع	
	Female						23	46	834	29872	2459			33234	أنثى		
5th	Male							36	167	1415	31157	2310		35085	ذكر	الخامس	
	Female							13	71	1095	30245	2328		33752	أنثى		
6th	Male						27	156	1701	29705	2177			33766	ذكر	السادس	
	Female						18	78	1380	29081	2318			32875	أنثى		
7th	Male						28	219	1849	29290	2006			33392	ذكر	السابع	
	Female						35	157	1820	28404	2275			32691	أنثى		
8th	Male						30	217	1819	27253	2006			31325	ذكر	الثامن	
	Female						33	211	1856	26888	2374			31362	أنثى		
9th	Male						13	219	1578	24535	1745			28090	ذكر	التاسع	
	Female						30	367	1852	25975	2132			30356	أنثى		

جدول ١١: توزيع طلبة المرحلة الأساسية في المدارس حسب الصف والجنس والعمر في محليات المحافظات الجنوبية، 2020/2021

Table 11: Distribution of Basic Level Students in Schools by Grade, Gender and Age in South Gov. Dir. 2020/2021

(كلية سلطات الشرف) (All Authorities)

Grade	Gender	العمر بالسنوات Age in Years										المجموع العالم Grand Total	الجنس	الصف			
		17	16	15	14	13	12	11	10	9	8				7	6	5
Grand Total	Total	166	841	3,531	42,527	46,762	48,210	51,862	59,013	56,241	56,340	55,182	52,462	4,291	477,428	مجموع	المجموع العام
	Male	90	487	2,001	21,294	23,467	24,022	26,234	30,670	28,777	28,873	28,424	26,899	2,361	243,559	ذكر	
	Female	76	354	1,530	21,233	23,295	24,188	25,628	28,343	27,464	27,467	26,758	25,603	1,930	233,869	أنثى	
1st	Male									11	58	1333	24720	2361	28483	ذكر	الأول
	Female									2	43	1091	23664	1930	26730	أنثى	
2nd	Male								13	49	1460	24566	2139		28227	ذكر	الثاني
	Female								7	46	995	23557	1939		26544	أنثى	
3rd	Male							18	83	1356	24696	2525			28678	ذكر	الثالث
	Female							11	47	1013	24319	2110			27500	أنثى	
4th	Male							25	64	1387	24833	2659			28968	ذكر	الرابع
	Female							22	39	1027	24390	2110			27588	أنثى	
5th	Male							30	67	1172	26432	2528			30229	ذكر	الخامس
	Female							11	50	919	25481	2013			28474	أنثى	
6th	Male							26	137	1212	22504	2755			26634	ذكر	السادس
	Female							17	83	943	23000	1781			25824	أنثى	
7th	Male							33	205	1658	20610	2476			24982	ذكر	السابع
	Female							29	130	1317	21425	1659			24560	أنثى	
8th	Male							112	411	2020	19971	2108			24622	ذكر	الثامن
	Female							63	251	1419	20414	1748			23895	أنثى	
9th	Male							90	375	1557	19043	1671			22736	ذكر	التاسع
	Female							76	291	1250	19667	1470			22754	أنثى	

جدول 12: توزيع طلبة المرحلة الأساسية في المدارس حسب الصف والجنس والعمر في كافة المحافظات، 2020/2021

Table 12: Distribution of Basic Level Students in Schools by Grade, Gender and Age in All Governorates, 2020/2021

(كلية سلطات الشرف) (All Authorities)

Grade	Gender	العمر بالسنوات (Age in Years)										المجموع العام Grand Total	الجنس	الصف			
		17	16	15	14	13	12	11	10	9	8				7	6	5
Grand Total	Total	209	1,490	7,452	97,133	108,732	113,654	117,637	127,332	124,083	125,222	123,490	122,091	9,566	1,078,091	مجموع	المجموع العام
	Male	103	736	3,824	47,894	54,506	57,214	59,495	65,528	63,485	63,803	63,442	62,432	4,993	547,455	ذكر	
	Female	106	754	3,628	49,239	54,226	56,440	58,142	61,804	60,598	61,419	60,048	59,659	4,573	530,636	أنثى	
1st	Male									46	221	2328	57711	4993	65299	ذكر	الأول
	Female									16	141	1846	55273	4573	61849	أنثى	
2nd	Male								46	126	2572	56274	4721		63739	ذكر	الثاني
	Female								28	95	1849	53717	4386		60075	أنثى	
3rd	Male							49	168	2784	55964	4840			63805	ذكر	الثالث
	Female							28	90	1884	54860	4485			61347	أنثى	
4th	Male						53	168	2793	55691	5046				63751	ذكر	الرابع
	Female						45	85	1861	54262	4569				60822	أنثى	
5th	Male					66	234	2587	57589	4838					65314	ذكر	الخامس
	Female					24	121	2014	55726	4341					62226	أنثى	
6th	Male				53	293	2913	52209	4932						60400	ذكر	السادس
	Female				35	161	2323	52081	4099						58699	أنثى	
7th	Male			61	424	3507	49900	4482							58374	ذكر	السابع
	Female			64	287	3137	49829	3934							57251	أنثى	
8th	Male		142	628	3839	47224	4114								55947	ذكر	الثامن
	Female		96	462	3275	47302	4122								55257	أنثى	
9th	Male	103	594	3135	43578	3416									50826	ذكر	التاسع
	Female	106	658	3102	45642	3602									53110	أنثى	

جدول 13: توزيع طلبة المرحلة الثانوية في المدارس حسب الصف والجنس والعمر في مديريات المحافظات الشمالية، 2020/2021

Table 13: Distribution of Secondary Level Students in Schools by Grade, Gender and Age in North Gov.Dir.2020/2021

Grade	العمر بالسنوات (الثريات) (All Authorities)										المجموع العام Grand Total	الجنس	الصف
	20+	19	18	17	16	15	14	13	12	11			
10th Acad.	Male			9	88	1265	20077	1615	23054		ذكر	العاشر الاكاديمي	
	Female			76	274	1824	23828	2265	28267		أنثى		
10th Voc.	Male			0	7	132	1464	150	1753		ذكر	العاشر المهني	
	Female			4	24	145	885	70	1128		أنثى		
11th Sc.	Male		0	7	184	5951	505	6647		ذكر	الحادي عشر علمي		
	Female		0	7	168	7570	760	8505		أنثى			
12th Sc.	Male	0	4	88	4688	454	5234		ذكر	الثاني عشر علمي			
	Female	1	4	203	6061	621	6890		أنثى				
12th Tec.	Male	0	1	14	431	40	486		ذكر	الثاني عشر تكنولوجيا			
	Female	1	0	55	457	40	553		أنثى				
11th Lit.	Male		8	32	502	8766	664	9972		ذكر	الحادي عشر ادبي		
	Female		18	279	1384	13487	1216	16384		أنثى			
12th Lit.	Male	2	21	426	7541	658	8648		ذكر	الثاني عشر ادبي			
	Female	21	209	1119	12402	1163	14914		أنثى				
11th E&B	Male		0	10	70	1716	160	1956		ذكر	الحادي عشر ريادة وأعمال		
	Female		1	31	134	1735	182	2083		أنثى			
12th E&B	Male	0	4	52	1361	120	1537		ذكر	الثاني عشر ريادة وأعمال			
	Female	2	14	144	1629	165	1954		أنثى				
11th Agr.	Male		0	0	2	95	6	103		ذكر	الحادي عشر زراعي		
	Female		0	0	0	28	1	29		أنثى			

جدول 13: توزيع طلبة المرحلة الثانوية في المدارس حسب الصف والجنس والعمر في محليات المحافظات الشمالية، 2020/2021
 Table 13: Distribution of Secondary Level Students in Schools by Grade, Gender and Age in North Gov.Dir.2020/2021

Grade	العمر بالسنوات (All Authorities)										المجموع العام Grand Total	الجنس	الصف	
	Age in Years													
	20+	19	18	17	16	15	14	13	12	11				
12th Agr.	Male	0	0	2	89	7						98	ذكر	الثاني عشر زراعي
	Female	0	1	2	21	1						25	أنثى	
11th Indust.	Male		0	4	121	1878	192					2195	ذكر	السادس عشر صناعي
	Female		0	4	15	221	16					256	أنثى	
12th Indust.	Male	0	2	89	1618	149						1858	ذكر	الثاني عشر صناعي
	Female	1	1	15	225	15						257	أنثى	
11th Islamic	Male		0	0	0	55	3					58	ذكر	السادس عشر شرعي
	Female		0	0	0	47	6					53	أنثى	
12th Islamic	Male	1	1	8	46	3						59	ذكر	الثاني عشر شرعي
	Female	0	0	0	60	4						64	أنثى	
11th Hotel	Male		0	0	5	42	0					47	ذكر	السادس عشر فندقي
	Female		0	0	1	24	4					29	أنثى	
12th Hotel	Male	0	0	7	76	4						87	ذكر	الثاني عشر فندقي
	Female	0	0	2	32	5						39	أنثى	
11th Home economics	Male		0	0	1	12	3					16	ذكر	السادس عشر اقتصاد منزلي
	Female		1	11	49	403	34					498	أنثى	
12th Home economics	Male	0	0	0	13	0						13	ذكر	الثاني عشر اقتصاد منزلي
	Female	1	9	63	340	44						457	أنثى	

جدول 14: توزيع طلبة المرحلة الثانوية في المدارس حسب الصف والجنس والعمر في مديريات المحافظات الجنوبية، 2020/2021
Table 14: Distribution of Secondary Level Students in Schools by Grade, Gender and Age in South Gov.Dir.2020/2021

Grade	العمر بالسنوات (Age in Years)										المجموع العام Grand Total	الجنس	الصف
	20+	19	18	17	16	15	14	13	12	11			
Grand Total	Total	8	522	2,479	29,943	36,773	41,974	2,357	114,056	مجموع	المجموع العام المجموع العام		
	Male	1	212	1,160	14,218	17,336	19,924	1,167	54,018	ذكر			
	Female	7	310	1,319	15,725	19,437	22,050	1,190	60,038	أنثى			
10th Acad.	Male			24	92	528	18478	1167	20289	ذكر	العاشر الأكاديمي		
	Female			23	102	526	20115	1190	21956	أنثى			
10th Voc.	Male			0	0	0	39	0	39	ذكر	العاشر المهني		
	Female			0	0	0	31	0	31	أنثى			
11th Sc.	Male		0	3	57	4866	511		5437	ذكر	الحادي عشر علمي		
	Female		2	3	56	5546	553		6160	أنثى			
12th Sc.	Male	0	1	36	3699	387			4123	ذكر	الثاني عشر علمي		
	Female	2	2	39	4094	505			4642	أنثى			
12th Tec.	Male	0	0	0	0	0	0	0	0	ذكر	الثاني عشر تكنولوجي		
	Female	0	0	0	0	0	0	0	0	أنثى			
11th Lit.	Male		53	168	896	9523	825		11465	ذكر	الحادي عشر ادبي		
	Female		54	274	1032	10569	1270		13199	أنثى			
12th Lit.	Male	0	144	830	8501	843			10318	ذكر	الثاني عشر ادبي		
	Female	0	233	884	9661	1460			12238	أنثى			
11th E&B	Male		1	3	24	332	16		376	ذكر	الحادي عشر ريادة أعمال		
	Female		0	0	43	147	0		190	أنثى			
12th E&B	Male	0	1	18	253	47			319	ذكر	الثاني عشر ريادة أعمال		
	Female	0	1	12	159	16			188	أنثى			
11th Agr.	Male		0	1	4	65	5		75	ذكر	الحادي عشر زراعي		
	Female		0	0	0	0	0		0	أنثى			

جدول 14: توزيع طلبة المرحلة الثانوية في المدارس حسب الصف والجنس والعمر في مدرجات المحافظات الجنوبية، 2020/2021
 Table 14: Distribution of Secondary Level Students in Schools by Grade, Gender and Age in South Gov.Dir.2020/2021

Grade	العمر بالسنوات (Age in Years)										المجموع العام Grand Total	الجنس	الصف
	20+	19	18	17	16	15	14	13	12	11			
12 th Agr.	Male	0	3	7	55	4					69	ذكر	الثاني عشر زراعي
	Female	0	0	0	0	0					0	أنثى	
11th Indust.	Male		0	1	13	218	15				247	ذكر	السادس عشر صناعي
	Female		0	0	5	73	8				86	أنثى	
12 th Indust.	Male	0	0	8	136	23					167	ذكر	الثاني عشر صناعي
	Female	0	0	6	56	4					66	أنثى	
11th Islamic	Male		0	6	45	436	35				522	ذكر	السادس عشر شرعي
	Female		5	21	59	464	66				615	أنثى	
12th Islamic	Male	1	9	55	439	43					547	ذكر	الثاني عشر شرعي
	Female	4	9	39	405	46					503	أنثى	
11th Hotel	Male		0	0	0	0	0				0	ذكر	السادس عشر فندقي
	Female		0	0	0	0	0				0	أنثى	
12th Hotel	Male	0	0	0	0	0					0	ذكر	الثاني عشر فندقي
	Female	0	0	0	0	0					0	أنثى	
11th Home economics	Male		0	0	4	21	0				25	ذكر	السادس عشر اقتصاد منزلي
	Female		4	3	12	79	7				105	أنثى	
12th Home economics	Male	0	0	0	0	0					0	ذكر	الثاني عشر اقتصاد منزلي
	Female	1	0	15	41	2					59	أنثى	

جدول 15: توزيع طلبة المرحلة الثانوية في المدارس حسب الصف والجنس والعمر في كافة المحافظات، 2021/2020
 Table 15: Distribution of Secondary Level Students by Grade, Gender and Age in All Governorates. 2020/2021

(كافة سلطات الأشراف) (All Authorities)

Grade	العمر بالسنين (Age in Years)							المجموع العام Grand Total	الجنس Gender	الصف Grade
	20+	19	18	17	16	15	14			
Grand Total	Total	38	821	5,242	70,062	85,662	62,206	36,231	260,262	المجموع العام Grand Total
	Male	4	253	1,908	31,061	38,683	28,927	17,003	117,839	ذكر Male
	Female	34	568	3,334	39,001	46,979	33,279	19,228	142,423	أنثى Female
10th Acad.	Male			33	180	1793	24523	16814	43343	ذكر Male
	Female			99	376	2350	28240	19158	50223	أنثى Female
10th Voc.	Male			0	7	132	1464	189	1792	ذكر Male
	Female			4	24	145	916	70	1159	أنثى Female
11th Sc.	Male		0	10	241	10817	1016		12084	ذكر Male
	Female		2	10	224	13116	1313		14665	أنثى Female
12th Sc.	Male	0	5	124	8387	841			9357	ذكر Male
	Female	3	6	242	10155	1126			11532	أنثى Female
12th Tec.	Male	0	1	14	431	40			486	ذكر Male
	Female	1	0	55	457	40			553	أنثى Female
11th Lit.	Male		61	200	1398	18289	1489		21437	ذكر Male
	Female		72	553	2416	24056	2486		29583	أنثى Female
12th Lit.	Male	2	165	1256	16042	1501			18966	ذكر Male
	Female	21	442	2003	22063	2623			27152	أنثى Female
11th E&B	Male		1	13	94	2048	176		2332	ذكر Male
	Female		1	31	177	1882	182		2273	أنثى Female
12th E&B	Male	0	5	70	1614	167			1856	ذكر Male
	Female	2	15	156	1788	181			2142	أنثى Female
11th Agr.	Male		0	1	6	160	11		178	ذكر Male
	Female		0	0	0	28	1		29	أنثى Female

جدول 15: توزيع طلبة المرحلة الثانوية في المدارس حسب الصف والجنس والعمر في كافة المحافظات، 2021/2020
 Table 15: Distribution of Secondary Level Students by Grade, Gender and Age in All Governorates.. 2020/2021

Grade	العمر بالسنوات (Age in Years)										المجموع العالم Grand Total	الجنس	الصف
	20+	19	18	17	16	15	14	13	12	11			
12th Agr.	Male	0	3	9	144	11					167	ذكر	الثاني عشر زراعي
	Female	0	1	2	21	1					25	أنثى	
11th Indust.	Male		0	5	134	2096	207				2442	ذكر	الحادي عشر صناعي
	Female		0	4	20	294	24				342	أنثى	
12th Indust.	Male	0	2	97	1754	172					2025	ذكر	الثاني عشر صناعي
	Female	1	1	21	281	19					323	أنثى	
11th Islamic	Male		0	6	45	491	38				580	ذكر	الحادي عشر شرعي
	Female		5	21	59	511	72				668	أنثى	
12th Islamic	Male	2	10	63	485	46					606	ذكر	الثاني عشر شرعي
	Female	4	9	39	465	50					567	أنثى	
11th Hotel	Male		0	0	5	42	0				47	ذكر	الحادي عشر فندقي
	Female		0	0	1	24	4				29	أنثى	
12th Hotel	Male	0	0	7	76	4					87	ذكر	الثاني عشر فندقي
	Female	0	0	2	32	5					39	أنثى	
11th Home economics	Male		0	0	5	33	3				41	ذكر	الحادي عشر اقتصاد منزلي
	Female		5	14	61	482	41				603	أنثى	
12th Home economics	Male	0	0	0	13	0					13	ذكر	الثاني عشر اقتصاد منزلي
	Female	2	9	78	381	46					516	أنثى	

جدول 16: توزيع الشعب حسب المديرية والجهة المشرفة والحسب، 2021/2020

Table 16: Distribution of Classes by Directorate, Supervising Authority and Gender, 2020/2021

المديرية	Private		جامعة		UNRWA		مكاتب		Government		حكومية		All Authorities		المحافظات الفلسطينية		
	المجموع	مختلطة	إناث	ذكور	المجموع	مختلطة	إناث	ذكور	المجموع	مختلطة	إناث	ذكور	المجموع	مختلطة		إناث	ذكور
المديرية	Total	Co-ed	Female	Male	Total	Co-ed	Female	Male	Total	Co-ed	Female	Male	Total	Co-ed	Female	Male	
All Governorates	6,013	4,006	948	1,059	8,649	1,648	3,538	3,463	29,322	4,082	12,966	12,214	43,984	9,736	17,452	16,796	كافة المحافظات
Jerini	190	157	8	25	99	0	49	50	1,798	188	831	779	2,087	345	888	854	جنين
South Nablus	49	48	0	1	(-)	(-)	(-)	(-)	993	161	428	404	1,042	209	428	405	جنوب نابلس
Nablus	565	388	88	89	361	41	169	151	1,986	212	921	853	2,912	641	1,178	1,093	نابلس
Salfit	33	30	0	3	(-)	(-)	(-)	(-)	823	114	353	356	856	144	353	359	سلفيت
Tulkarm	76	51	10	15	88	0	43	45	1,572	179	717	676	1,736	230	770	736	طوكارم
Qalqilya	74	52	6	16	52	0	27	25	1,025	188	431	406	1,151	240	464	447	قلقيلية
Ramallah & Al-Bireh	1,041	789	131	121	214	28	121	65	2,502	531	989	982	3,757	1,348	1,241	1,168	رام الله والبيرة
Jerusalem Suburbs	361	303	29	29	118	12	77	29	786	112	351	323	1,265	427	457	381	ضواحي القدس
Jerusalem	1,418	660	397	361	63	13	31	19	589	47	306	236	2,070	720	734	616	القدس
Bethlehem	537	447	54	36	106	25	54	27	1,620	409	616	595	2,263	881	724	658	بيت لحم
Yatta	22	0	10	12	(-)	(-)	(-)	(-)	985	314	357	314	1,007	314	367	326	يatta
Jericho	125	117	6	2	177	89	40	48	272	77	110	85	574	283	156	135	الربط
North Hebron	79	36	16	27	179	0	152	27	1,320	113	593	614	1,578	149	761	668	شمال الخليل
Hebron	457	332	54	71	35	0	20	15	2,163	35	1,130	998	2,655	367	1,204	1,084	الخليل
South Hebron	53	43	0	10	106	31	41	34	1,961	488	748	725	2,120	562	789	769	جنوب الخليل
Qabalya	78	78	0	0	43	0	37	6	1,158	69	552	537	1,279	147	589	543	قباطية
Tubas	12	11	0	1	45	0	24	21	546	55	253	238	603	66	277	260	طوباس
North Gov.	5,170	3,542	809	819	1,686	239	885	562	22,099	3,292	9,686	9,121	28,955	7,073	11,380	10,502	المحافظات الشمالية
North Gaza	55	43	6	6	1,286	239	494	553	1,262	80	620	562	2,603	362	1,120	1,121	شمال غزة
Khan Younis	65	15	17	33	632	61	286	285	882	66	410	406	1,579	142	713	724	خان يونس
Rafah	28	21	7	0	1,159	289	424	446	658	45	325	288	1,845	355	756	734	رفح
Middle Area Dir.	90	27	19	44	1,412	280	558	574	818	94	382	342	2,320	401	959	960	الوسطى
East Gaza	131	54	2	75	626	174	251	201	1,534	241	655	638	2,291	469	908	914	شرق غزة
East Khan Younis	58	9	26	23	731	131	290	310	645	74	298	273	1,434	214	614	606	شرق خان يونس
West Gaza	416	295	62	59	1,117	235	350	532	1,424	190	590	644	2,957	720	1,002	1,235	غرب غزة
South Gov.	843	464	139	240	6,963	1,409	2,653	2,901	7,223	790	3,280	3,153	15,029	2,663	6,072	6,294	المحافظات الجنوبية

جدول 17: توزيع الترخيص حسب المديرية، الجهة المشرفة وملاكية الغرفة الصفية، 2020/2021

Table 17: Distribution of Classes by Directorate, Supervising Authority and Classroom Ownership, 2020/2021

Directorate	Private		خاصة		UNRWA		وكالة		Government		حكومية		All Authorities			المديرية
	مجموع Total	مستأجر Rent	ملاك Owned	مجموع Total	مستأجر Rent	ملاك Owned	مجموع Total	مستأجر Rent	ملاك Owned	مجموع Total	مستأجر Rent	ملاك Owned	مجموع Total	مستأجر Rent	ملاك Owned	
All Governorates	6,013	1,734	4,279	8,649	390	8,259	29,322	1,407	27,915	43,984	3,531	40,453				كافة المحافظات
Jenin	190	56	134	99	9	90	1,798	30	1,768	2,087	95	1,992				جنين
South Nablus	49	21	28	(-)	(-)	(-)	993	9	984	1,042	30	1,012				جنوب نابلس
Nablus	565	89	476	361	33	328	1,986	233	1,753	2,912	355	2,557				نابلس
Salfit	33	0	33	(-)	(-)	(-)	823	6	817	856	6	850				سلفيت
Tulkarm	76	23	53	88	0	88	1,572	7	1,565	1,736	30	1,706				طولكرم
Qalqilya	74	28	46	52	0	52	1,025	5	1,020	1,151	33	1,118				قلقيلية
Ramallah & Al-Bireh	1,041	140	901	214	6	208	2,502	16	2,486	3,757	162	3,595				رام الله والبيرة
Jerusalem Suburbs	361	165	196	118	18	100	786	7	779	1,265	190	1,075				ضواحي القدس
Jerusalem	1,418	719	699	63	18	45	589	242	347	2,070	979	1,091				القدس
Bethlehem	537	73	464	106	37	69	1,620	113	1,507	2,263	223	2,040				بيت لحم
Yatta	22	0	22	(-)	(-)	(-)	985	137	848	1,007	137	870				يatta
Jericho	125	22	103	177	0	177	272	9	263	574	31	543				أريحا
North Hebron	79	22	57	179	19	160	1,320	19	1,301	1,578	60	1,518				شمال الخليل
Hebron	457	162	295	35	0	35	2,163	275	1,888	2,655	437	2,218				الخليل
South Hebron	53	29	24	106	9	97	1,961	246	1,715	2,120	284	1,836				جنوب الخليل
Qabatiya	78	5	73	43	10	33	1,158	8	1,150	1,279	23	1,256				قباطية
Tubas	12	0	12	45	0	45	546	45	501	603	45	558				طوباس
North Gov.	5,170	1,554	3,616	1,686	159	1,527	22,099	1,407	20,692	28,955	3,120	25,835				المحافظات الشمالية
North Gaza	55	14	41	1,286	0	1,286	1,262	0	1,262	2,603	14	2,589				شمال غزة
Khan Younis	65	0	65	632	0	632	882	0	882	1,579	0	1,579				خان يونس
Rafah	28	0	28	1,159	0	1,159	658	0	658	1,845	0	1,845				رفح
Middle Area Dir.	90	18	72	1,412	75	1,337	818	0	818	2,320	93	2,227				الوسطى
East Gaza	131	26	105	626	95	531	1,534	0	1,534	2,291	121	2,170				شرق غزة
East Khan Younis	58	7	51	731	61	670	645	0	645	1,434	68	1,366				شرق خان يونس
West Gaza	416	115	301	1,117	0	1,117	1,424	0	1,424	2,957	115	2,842				غرب غزة
South Gov.	843	180	663	6,963	231	6,732	7,223	0	7,223	15,029	411	14,618				المحافظات الجنوبية

جدول 18: توزيع الشعب حسب المديرية والجهة المشرفة وفترتي دورات السنة 2020/2021

Table 18: Distribution of Classes by Directorate, Supervising Authority and Class Shift, 2020/2021

Directorate	Private		حامة		UNRWA	محافظة		Government		حكومة		All Authorities		كافة السلطات		المديرية
	مجموعه Total	مساءلي Evening	صباحي Morning	مجموعه Total		مساءلي Evening	صباحي Morning	مجموعه Total	مساءلي Evening	صباحي Morning	مجموعه Total	مساءلي Evening	صباحي Morning	مجموعه Total	مساءلي Evening	
All Governorates	6,013	0	6,013	8,649	2,296	6,353	29,322	1,910	27,412	43,984	4,206	39,778				كافة المديريات
Jenin	190	0	190	99	(-)	99	1,798	0	1,798	2,087	0	2,087				جنين
South Nablus	49	0	49	(-)	(-)	(-)	993	0	993	1,042	0	1,042				جنوب نابلس
Nablus	565	0	565	361	(-)	361	1,986	9	1,977	2,912	9	2,903				نابلس
Salfit	33	0	33	(-)	(-)	(-)	823	0	823	856	0	856				سلفيت
Tulkarm	76	0	76	88	(-)	88	1,572	0	1,572	1,736	0	1,736				طولكرم
Qalqiya	74	0	74	52	(-)	52	1,025	0	1,025	1,151	0	1,151				قلقيلية
Ramallah & Al-Bireh	1,041	0	1,041	214	(-)	214	2,502	12	2,490	3,757	12	3,745				رام الله والبيرة
Jerusalem Suburbs	361	0	361	118	(-)	118	786	0	786	1,265	0	1,265				ضواحي القدس
Jerusalem	1,418	0	1,418	63	(-)	63	589	0	589	2,070	0	2,070				القدس
Bethlehem	537	0	537	106	6	100	1,620	0	1,620	2,263	6	2,257				بيت لحم
Yatta	22	0	22	(-)	(-)	(-)	985	0	985	1,007	0	1,007				يافا
Jericho	125	0	125	177	(-)	177	272	0	272	574	0	574				الربط
North Hebron	79	0	79	179	(-)	179	1,320	17	1,303	1,578	17	1,561				شمال الخليل
Hebron	457	0	457	35	(-)	35	2,163	40	2,123	2,655	40	2,615				الخليل
South Hebron	53	0	53	106	(-)	106	1,961	11	1,950	2,120	11	2,109				جنوب الخليل
Gabatya	78	0	78	43	(-)	43	1,158	0	1,158	1,279	0	1,279				قطاعية
Tubas	12	0	12	45	(-)	45	546	0	546	603	0	603				طوباس
North Gov.	5,170	0	5,170	1,686	6	1,680	22,099	89	22,010	28,955	95	28,860				المحافظات الشمالية
North Gaza	55	0	55	1,286	437	849	1,262	316	946	2,603	753	1,850				شمال غزة
Khan Younis	65	0	65	632	60	572	882	148	734	1,579	208	1,371				خان يونس
Rafah	28	0	28	1,159	186	973	658	150	508	1,845	336	1,509				رفح
Middle Area Dir.	90	0	90	1,412	503	909	818	128	690	2,320	631	1,689				الوسطى
East Gaza	131	0	131	626	297	329	1,534	561	973	2,291	858	1,433				شرق غزة
East Khan Younis	58	0	58	731	333	398	645	200	445	1,434	533	901				شرق خان يونس
West Gaza	416	0	416	1,117	474	643	1,424	318	1,106	2,957	792	2,165				غرب غزة
South Gov.	843	0	843	6,963	2,290	4,673	7,223	1,821	5,402	15,029	4,111	10,918				المحافظات الجنوبية

جدول 19: توزيع الشعب حسب المديرية والجهة المشرفة والمرحلة 2021/2020

Table 19: Distribution of Classes by Directorate, Supervising Authority and Level, 2020/2021

Directorate	Private		خاصة		UNRWA		حكومة		All Authorities		المديرية		
	مجموعه Total	ثانوية Secondary	أساسية Basic	مجموعه Total	ثانوية Secondary	أساسية Basic	مجموعه Total	ثانوية Secondary	أساسية Basic	مجموعه Total		ثانوية Secondary	أساسية Basic
All Governorates	6,013	799	5,214	8,649	5	8,644	29,322	8,339	20,983	43,984	9,143	34,841	كافة المحافظات
Jenin	190	12	178	99	(-)	99	1,798	454	1,344	2,087	466	1,621	جنين
South Nablus	49	0	49	(-)	(-)	(-)	993	254	739	1,042	254	788	جنوب نابلس
Nablus	565	58	507	361	(-)	361	1,986	537	1,449	2,912	595	2,317	نابلس
Salfit	33	0	33	(-)	(-)	(-)	823	226	597	856	226	630	سلفيت
Tulkarm	76	0	76	88	(-)	88	1,572	433	1,139	1,736	433	1,303	طولكرم
Qalqilya	74	5	69	52	(-)	52	1,025	279	746	1,151	284	867	قلقيلية
Ramallah & Al-Bireh	1,041	167	874	214	(-)	214	2,502	684	1,818	3,757	851	2,906	رام الله والبيرة
Jerusalem Suburbs	361	17	344	118	(-)	118	786	209	577	1,265	226	1,039	ضواحي القدس
Jerusalem	1,418	302	1,116	63	5	58	589	182	407	2,070	489	1,581	القدس
Bethlehem	537	91	446	106	(-)	106	1,620	438	1,182	2,263	529	1,734	بيت لحم
Yatta	22	0	22	(-)	(-)	(-)	985	152	833	1,007	152	855	يافا
Jericho	125	11	114	177	(-)	177	272	93	179	574	104	470	أريحا
North Hebron	79	0	79	179	(-)	179	1,320	317	1,003	1,578	317	1,261	شمال الخليل
Hebron	457	33	424	35	(-)	35	2,163	449	1,714	2,655	482	2,173	الخليل
South Hebron	53	1	52	106	(-)	106	1,961	396	1,565	2,120	397	1,723	جنوب الخليل
Gabatya	78	15	63	43	(-)	43	1,158	307	851	1,279	322	957	غابطة
Tubas	12	1	11	45	(-)	45	546	150	396	603	151	452	طوباس
North Gov.	5,170	713	4,457	1,686	5	1,681	22,099	5,560	16,539	28,955	6,278	22,677	المحافظات الشمالية
North Gaza	55	2	53	1,286	0	1,286	1,262	484	778	2,603	486	2,117	شمال غزة
Khan Younis	65	1	64	632	0	632	882	316	566	1,579	317	1,262	خان يونس
Rafah	28	2	26	1,159	0	1,159	658	339	319	1,845	341	1,504	رفح
Middle Area Dir.	90	5	85	1,412	0	1,412	818	470	348	2,320	475	1,845	الوسطى
East Gaza	131	20	111	626	0	626	1,534	373	1,161	2,291	393	1,898	شرق غزة
East Khan Younis	58	6	52	731	0	731	645	232	413	1,434	238	1,196	شرق خان يونس
West Gaza	416	50	366	1,117	0	1,117	1,424	565	859	2,957	615	2,342	غرب غزة
South Gov.	843	86	757	6,963	0	6,963	7,223	2,779	4,444	15,029	2,865	12,164	المحافظات الجنوبية

جدول 20 : توزيع معدلات التكلفة والوزن لكل حسب المديرية والجهة المشرفة، 2020/2021

Table 20: Distribution of (Students per Class) rate and (Square Meter per Student) rate by Directorate, and Supervising Authority, 2020/2021

Directorate	Private	خاصة	UNRWA	وكالة	Government	حكومة	All Authorities		المديرية
	طالب/م ² /Student	طالب/شعبة/Students/Class	طالب/م ² /Student	طالب/شعبة/Students/Class	طالب/م ² /Student	طالب/شعبة/Students/Class	طالب/م ² /Student	طالب/شعبة/Students/Class	
All Governorates	1.6	21.2	1.3	38.4	1.4	30.0	1.4	30.4	كافة المحافظات
Jenin	2.0	16.3	2.1	22.8	1.7	23.8	1.8	23.1	جنين
South Nablus	1.9	14.5	(-)	(-)	1.6	26.7	1.6	26.1	جنوب نابلس
Nablus	1.5	21.5	2.3	21.1	1.5	28.6	1.6	26.3	نابلس
Salfit	1.6	19.1	(-)	(-)	1.7	25.6	1.7	25.3	سلفيت
Tulkarm	1.9	19.5	1.5	33.0	1.6	27.1	1.6	27.0	طولكرم
Qalqilya	1.7	13.9	1.2	37.6	1.6	26.8	1.6	26.5	قلقيلية
Ramallah & Al-Bireh	1.8	19.4	1.6	28.5	1.6	26.4	1.7	24.6	رام الله والبيرة
Jerusalem Suburbs	1.5	19.3	1.5	32.7	1.7	23.0	1.6	22.8	ضواحي القدس
Jerusalem	1.4	23.7	2.0	16.7	1.5	18.4	1.4	22.0	القدس
Bethlehem	2.0	20.4	1.5	31.6	1.5	25.7	1.6	24.7	بيت لحم
Yatta	1.4	29.5	(-)	(-)	1.5	26.3	1.5	26.4	يatta
Jericho	1.6	24.1	2.1	23.9	1.9	23.2	1.9	23.6	الربط
North Hebron	1.7	20.5	1.5	34.0	1.5	29.3	1.5	29.4	شمال الخليل
Hebron	1.2	21.9	2.2	24.1	1.3	32.2	1.3	30.3	الخليل
South Hebron	1.5	19.2	1.6	29.9	1.6	26.7	1.6	26.7	جنوب الخليل
Qabatya	1.5	21.5	2.0	21.1	1.6	26.5	1.6	26.1	فياطية
Tubas	2.4	11.7	1.6	31.7	1.5	27.2	1.6	27.3	طوباس
North Gov.	1.6	21.1	1.8	27.1	1.6	26.8	1.6	25.8	المحافظات الشمالية
North Gaza	2.2	13.8	1.2	41.1	1.3	39.2	1.2	39.6	شمال غزة
Khan Younis	1.5	22.0	1.3	41.2	1.1	40.6	1.2	40.1	خان يونس
Rafah	2.1	22.1	1.2	41.3	1.2	38.6	1.2	40.0	رفح
Middle Area Dir.	1.8	22.1	1.2	41.2	1.4	36.2	1.3	38.7	الوسطى
East Gaza	1.5	25.5	1.2	40.9	1.2	41.8	1.2	40.6	شرق غزة
East Khan Younis	1.6	21.5	1.1	41.1	1.3	36.3	1.2	38.2	شرق خان يونس
West Gaza	1.7	21.3	1.2	41.4	1.2	41.2	1.2	38.5	غرب غزة
South Gov.	1.7	21.7	1.2	41.2	1.2	39.7	1.2	39.4	المحافظات الجنوبية

جدول 21 : توزيع عدد الشعب وسعدل الاكتظاظ حسب الصف والجهة المشرفة في مديريتي المحافظات الشمالية، 2020/2021

Table 21: Distribution of Classes and (Students per Class) rate by Grade and Supervising Authority in North Gov.Dir. 2020/2021

Grade	Private		UNRWA		Government		All Authorities		المصف
	طالب/شعبية Students/class	شعب Classes	طالب/شعبية Students/class	شعب Classes	طالب/شعبية Students/class	شعب Classes	طالب/شعبية Students/class	شعب Classes	
All Grades	21.1	5,170	27.1	1,686	26.8	22,099	25.8	28,955	كافة المصفوف
1st	21.5	803	26.8	75	25.9	1,933	24.7	2,911	المرحلة الابتدائية
2nd	21.0	721	27.3	169	26.4	1,868	25.0	2,758	المرحلة المتوسطة
3rd	21.0	628	27.0	176	27.0	1,892	25.6	2,696	المرحلة المتوسطة
4th	20.9	551	27.1	188	27.2	1,892	25.9	2,631	المرحلة المتوسطة
5th	21.9	457	27.0	202	29.1	1,835	27.6	2,494	المرحلة المتوسطة
6th	21.1	413	27.1	194	29.0	1,816	27.5	2,423	المرحلة المتوسطة
7th	22.7	320	27.8	195	29.4	1,817	28.3	2,332	المرحلة المتوسطة
8th	21.8	299	27.3	192	28.7	1,773	27.7	2,264	المرحلة المتوسطة
9th	21.8	265	26.9	190	27.8	1,713	27.0	2,168	المرحلة المتوسطة
Basic Stage	21.4	4,457	27.2	1,681	27.8	16,539	26.5	22,677	المرحلة الابتدائية
10th Acad.	21.8	218	23.4	5	28.3	1,644	27.5	1,867	المرحلة المتوسطة
10th Voc.	16.7	6	(-)	(-)	20.3	137	20.1	143	المرحلة المتوسطة
11th Sc.	18.8	127	(-)	(-)	24.2	528	22.5	655	المرحلة المتوسطة
12th Sc.	17.0	121	(-)	(-)	19.8	509	18.7	630	المرحلة المتوسطة
12th Tech.	9	1	(-)	(-)	12.4	83	12.4	84	المرحلة المتوسطة
11th Lit.	17.5	96	(-)	(-)	24.0	1,028	23.4	1,124	المرحلة المتوسطة
12th Lit.	18.2	94	(-)	(-)	22.5	970	22.1	1,064	المرحلة المتوسطة
11th E&B.	17.5	2	(-)	(-)	20.7	193	20.7	195	المرحلة المتوسطة
12th E&B.	13.0	3	(-)	(-)	17.4	198	17.4	201	المرحلة المتوسطة
11th Agr.	(-)	(-)	(-)	(-)	12.0	11	12.0	11	المرحلة المتوسطة
12th Agr.	(-)	(-)	(-)	(-)	15.4	8	15.4	8	المرحلة المتوسطة
11th Ind.	16.9	12	(-)	(-)	22.7	99	22.1	111	المرحلة المتوسطة
12th Ind.	18.1	15	(-)	(-)	20.3	91	20.0	106	المرحلة المتوسطة
11th Islamic.	21.3	3	(-)	(-)	9.4	5	13.9	8	المرحلة المتوسطة
12th Islamic.	14.0	5	(-)	(-)	10.6	5	12.3	10	المرحلة المتوسطة
11th Hotel.	19.0	3	(-)	(-)	19.0	1	19.0	4	المرحلة المتوسطة
12th Hotel.	20.0	5	(-)	(-)	26.0	1	21.0	6	المرحلة المتوسطة
11th Home Economics.	14.0	1	(-)	(-)	18.5	27	18.4	28	المرحلة المتوسطة
12th Home Economics.	10.0	1	(-)	(-)	20.9	22	20.4	23	المرحلة المتوسطة
Secondary Stage	19.0	713	23.4	5	23.8	5,560	23.3	6,278	المرحلة المتوسطة

جدول 22: توزيع عدد الشعب ومعدل الإحباط حسب الصف والجهة المشرفة في مديريات المحافظات الجنوبية، 2020/2021

Table 22: Distribution of Classes and (Students per Class) rate by Grade and Supervising Authority in South Gov.Dir, 2020/2021

Grade	Private		UNRWA		Government		All Authorities		المصف
	طالب/شعبية/Students/class	شعب/Classes	طالب/شعبية/Students/class	شعب/Classes	طالب/شعبية/Students/class	شعب/Classes	طالب/شعبية/Students/class	شعب/Classes	
All Grades	21.7	843	41.2	6,963	39.7	7,223	39.4	15,029	كلية المصوف
1st	21.7	124	41.7	794	37.7	516	38.5	1,434	الاولى الابتدائي
2nd	21.6	116	41.5	783	37.7	523	38.5	1,422	الثاني الابتدائي
3rd	23.4	90	41.5	814	37.8	537	39.0	1,441	الثالث الابتدائي
4th	22.9	87	41.4	831	38.1	530	39.1	1,448	الرابع الابتدائي
5th	21.8	90	41.3	858	40.9	521	40.0	1,469	الخامس الابتدائي
6th	21.0	75	40.6	783	40.0	477	39.3	1,335	السادس الابتدائي
7th	21.3	67	40.8	727	40.4	456	39.6	1,250	السابع الابتدائي
8th	21.6	59	41.0	707	40.6	450	39.9	1,216	الثامن الابتدائي
9th	21.3	49	40.7	666	40.0	434	39.6	1,149	التاسع الابتدائي
Basic Stage	21.9	757	41.2	6,963	39.2	4,444	39.2	12,164	المرحلة الابتدائية
10th Acad.	20.5	40.0	(-)	(-)	42.7	971	41.8	1,011	العاشر الاكاديمي
10th Voc.	(-)	(-)	(-)	(-)	35.0	2	35.0	2	العاشر المهني
11th Sc.	18.5	18.0	(-)	(-)	38.1	296	36.9	314	الحادي عشر علمي
12th Sc.	18.1	15.0	(-)	(-)	35.7	238	34.6	253	الثاني عشر علمي
12th Tech.	(-)	(-)	(-)	(-)	(-)	(-)	(-)	(-)	الثاني عشر تكنولوجيا
11th Lit.	17.4	7.0	(-)	(-)	42.7	575	42.4	582	الحادي عشر ادبي
12th Lit.	21.2	6.0	(-)	(-)	41.2	545	40.9	551	الثاني عشر ادبي
11th E&B.	(-)	(-)	(-)	(-)	29.8	19	29.8	19	الحادي عشر ريادة وعمال
12th E&B.	(-)	(-)	(-)	(-)	24.1	21	24.1	21	الثاني عشر ريادة وعمال
11th Agr.	(-)	(-)	(-)	(-)	25.0	3	25.0	3	الحادي عشر زراعي
12th Agr.	(-)	(-)	(-)	(-)	23.0	3	23.0	3	الثاني عشر زراعي
11th Ind.	(-)	(-)	(-)	(-)	17.5	19	17.5	19	الحادي عشر صناعي
12th Ind.	(-)	(-)	(-)	(-)	13.7	17	13.7	17	الثاني عشر صناعي
11th Islamic.	(-)	(-)	(-)	(-)	35.5	32	35.5	32	الحادي عشر شرعي
12th Islamic.	(-)	(-)	(-)	(-)	37.5	28	37.5	28	الثاني عشر شرعي
11th Hotel.	(-)	(-)	(-)	(-)	(-)	(-)	(-)	(-)	الحادي عشر فندقي
12th Hotel.	(-)	(-)	(-)	(-)	(-)	(-)	(-)	(-)	الثاني عشر فندقي
11th Home Economics.	(-)	(-)	(-)	(-)	17.5	6	17.5	6	الحادي عشر اقتصاد منزلي
12th Home Economics.	(-)	(-)	(-)	(-)	21.0	4	21.0	4	الثاني عشر اقتصاد منزلي
Secondary Stage	19.4	86	(-)	(-)	40.4	2,779	39.8	2,865	المرحلة الثانوية

جدول 23: توزيع عدد الشبب وسعدل الكفالف حسب المصف والفحة المشرففة فف كلفة المبالف 2020/2021

Table 23: Distribution of Classes and (Students per Class) rate by Grade and Supervising Authority in All Governorates. 2020/2021

Grade	Private	خاصة / شبب / Classes	UNRWA	كافة / شبب / Classes	Government	حكومة / شبب / Classes	All Authorities		المصف
	طلاب/شعبه / Students/class		طلاب/شعبه / Students/class		طلاب/شعبه / Students/class		طلاب/شعبه / Students/class	شعب / Classes	
All Grades	21.2	6,013	38.4	8,649	30.0	29,322	30.4	43,984	كافة المصف
1st	21.5	927	39.0	969	28.4	2,449	29.3	4,345	المرول الساسف
2nd	21.1	837	39.0	952	28.9	2,391	29.6	4,180	المراف الساسف
3rd	21.3	718	38.9	990	29.4	2,429	30.3	4,137	المراف الساسف
4th	21.2	638	38.7	1,019	29.6	2,422	30.5	4,079	المراف الساسف
5th	21.9	547	38.6	1,060	31.7	2,356	32.2	3,963	المراف الساسف
6th	21.1	488	37.9	977	31.3	2,293	31.7	3,758	المراف الساسف
7th	22.5	387	38.1	922	31.6	2,273	32.3	3,582	المراف الساسف
8th	21.8	358	38.1	899	31.1	2,223	32.0	3,480	المراف الساسف
9th	21.7	314	37.6	856	30.2	2,147	31.3	3,317	المراف الساسف
Basic Stage	21.5	5,214	38.5	8,644	30.2	20,983	30.9	34,841	المرحلة الساسفة
10th Acad.	21.6	258	23.4	5	33.6	2,615	32.5	2,878	المراف الساسف
10th Voc.	16.7	6	(-)	(-)	20.5	139	20.4	145	المراف الساسف
11th Sc.	18.8	145	(-)	(-)	29.2	824	27.6	969	المراف الساسف
12th Sc.	17.1	136	(-)	(-)	24.8	747	23.7	883	المراف الساسف
12th Tech.	9.0	1	(-)	(-)	12.4	83	12.4	84	المراف الساسف
11th Lit.	17.5	103	(-)	(-)	30.7	1,603	29.9	1,706	المراف الساسف
12th Lit.	18.4	100	(-)	(-)	29.2	1,515	28.6	1,615	المراف الساسف
11th E&B.	17.5	2	(-)	(-)	21.6	212	21.5	214	المراف الساسف
12th E&B.	13.0	3	(-)	(-)	18.1	219	18.0	222	المراف الساسف
11th Agr.	(-)	(-)	(-)	(-)	14.8	14	14.8	14	المراف الساسف
12th Agr.	(-)	(-)	(-)	(-)	17.5	11	17.5	11	المراف الساسف
11th Ind.	16.9	12	(-)	(-)	21.9	118	21.4	130	المراف الساسف
12th Ind.	18.1	15	(-)	(-)	19.2	108	19.1	123	المراف الساسف
11th Islamic.	21.3	3	(-)	(-)	32.0	37	31.2	40	المراف الساسف
12th Islamic.	14.0	5	(-)	(-)	33.4	33	30.9	38	المراف الساسف
11th Hotel.	19.0	3	(-)	(-)	19.0	1	19.0	4	المراف الساسف
12th Hotel.	20.0	5	(-)	(-)	26.0	1	21.0	6	المراف الساسف
11th Home Economics.	14.0	1	(-)	(-)	18.3	33	18.2	34	المراف الساسف
12th Home Economics.	10.0	1	(-)	(-)	20.9	26	20.5	27	المراف الساسف
Secondary Stage	19.1	799	23.4	5	29.4	8,339	28.5	9,143	المرحلة الساسفة

جدول 24 : توزيع النسبة المئوية للتسرب حسب المرحلة والجنس والمدرسة، 2019/2020

Table 24 : Distribution of Drop-Out Percentage by Directorate, Level and Gender, 2019/2020

Directorate	Secondary كلا الجنسين		الثانوي		Basic كلا الجنسين		الاساسي		All Stage كلا الجنسين		كافة المراحل		المدرسية
	Both Sex	Female	ذكور	Male	Both Sex	Female	ذكور	Male	Both Sex	Female	ذكور	Male	
All Governorates	2.18%	1.56%	2.95%	0.36%	0.16%	0.55%	0.70%	0.45%	0.96%	0.96%	0.96%	0.96%	كافة المحافظات
Jenin	2.4%	1.5%	3.6%	0.5%	0.3%	0.8%	0.9%	0.5%	1.3%	1.3%	1.3%	1.3%	جنين
South Nablus	2.7%	1.5%	4.5%	0.4%	0.2%	0.7%	0.9%	0.5%	1.3%	1.3%	1.3%	1.3%	جنوب نابلس
Nablus	1.4%	1.1%	1.7%	0.5%	0.5%	0.5%	0.7%	0.6%	0.7%	0.7%	0.7%	0.7%	نابلس
Salfit	2.0%	1.2%	2.8%	0.2%	0.0%	0.3%	0.5%	0.3%	0.8%	0.8%	0.8%	0.8%	سلفيت
Tulkarm	1.9%	1.6%	2.3%	1.1%	0.1%	2.1%	1.3%	0.4%	2.1%	2.1%	2.1%	2.1%	طوكارم
Qalqilya	2.7%	2.3%	3.2%	0.3%	0.1%	0.5%	0.8%	0.6%	1.0%	1.0%	1.0%	1.0%	قلقية
Ramallah & Al-Bireh	1.7%	1.0%	2.5%	0.2%	0.1%	0.2%	0.5%	0.3%	0.7%	0.7%	0.7%	0.7%	رام الله والبيرة
Jerusalem Suburbs	1.8%	0.8%	3.6%	0.2%	0.1%	0.3%	0.5%	0.3%	0.7%	0.7%	0.7%	0.7%	ضواحي القدس
Jerusalem	0.0%	0.0%	0.0%	0.2%	0.0%	0.5%	0.2%	0.0%	0.4%	0.4%	0.4%	0.4%	القدس
Bethlehem	2.8%	1.5%	4.3%	0.4%	0.1%	0.6%	0.9%	0.4%	1.3%	1.3%	1.3%	1.3%	بيت لحم
Yatta	8.7%	6.5%	12.2%	1.6%	0.9%	2.4%	2.5%	1.8%	3.4%	3.4%	3.4%	3.4%	يافا
Jericho	4.6%	1.9%	8.8%	0.4%	0.2%	0.7%	1.2%	0.5%	1.8%	1.8%	1.8%	1.8%	اليريد
North Hebron	3.4%	2.4%	4.7%	0.5%	0.1%	0.8%	1.0%	0.6%	1.5%	1.5%	1.5%	1.5%	شمال الخليل
Hebron	4.7%	3.7%	6.1%	0.6%	0.1%	1.0%	1.3%	0.9%	1.8%	1.8%	1.8%	1.8%	الخليل
South Hebron	4.9%	3.1%	7.5%	0.7%	0.3%	1.0%	1.4%	0.9%	1.9%	1.9%	1.9%	1.9%	جنوب الخليل
Qabatya	3.7%	1.8%	6.1%	0.4%	0.1%	0.7%	1.1%	0.5%	1.7%	1.7%	1.7%	1.7%	قباطية
Tubas	2.4%	1.1%	4.0%	0.3%	0.1%	0.4%	0.7%	0.3%	1.1%	1.1%	1.1%	1.1%	طوباس
North Gov.	2.74%	1.85%	3.89%	0.49%	0.20%	0.77%	0.92%	0.55%	1.30%	1.30%	1.30%	1.30%	المحافظات الشمالية
North Gaza	1.5%	1.3%	1.8%	0.2%	0.1%	0.3%	0.4%	0.3%	0.5%	0.5%	0.5%	0.5%	شمال غزة
Khan Younis	1.2%	1.3%	1.1%	0.1%	0.0%	0.2%	0.3%	0.3%	0.3%	0.3%	0.3%	0.3%	خان يونس
Rafah	1.9%	1.1%	2.8%	0.1%	0.0%	0.2%	0.5%	0.2%	0.7%	0.7%	0.7%	0.7%	رابع
Middle Area Dir.	1.1%	0.8%	1.4%	0.4%	0.3%	0.4%	0.5%	0.4%	0.6%	0.6%	0.6%	0.6%	الوسطى
East Gaza	2.0%	1.6%	2.4%	0.3%	0.1%	0.4%	0.6%	0.4%	0.7%	0.7%	0.7%	0.7%	شرق غزة
East Khan Younis	1.3%	0.8%	2.0%	0.1%	0.0%	0.2%	0.3%	0.2%	0.4%	0.4%	0.4%	0.4%	شرق خان يونس
West Gaza	1.3%	1.1%	1.5%	0.1%	0.1%	0.1%	0.4%	0.3%	0.4%	0.4%	0.4%	0.4%	غرب غزة
South Gov.	1.45%	1.15%	1.79%	0.19%	0.12%	0.26%	0.42%	0.32%	0.53%	0.53%	0.53%	0.53%	المحافظات الجنوبية

جدول 25: توزيع النسبة المئوية للمغادرة للشعب حسب الصف والجنس والجهة المشرفة في مديرية المناطق الشمالية، 2019/2020

Table 25: Distribution of Drop-Out Percentage by Grade, Gender and Supervising Authority in North Gov. Dir. 2019/2020

Grade	Private		UNRWA		Government		All Authorities		المصف				
	كل الجنسين Both	الذكور Male	كل الجنسين Both	الذكور Male	كل الجنسين Both	الذكور Male	كل الجنسين Both	الذكور Male					
All Grades	0.09%	0.02%	0.14%	0.35%	0.40%	0.27%	1.12%	0.65%	1.63%	0.92%	0.55%	1.30%	كافة المصفوف
1st	0.1%	0.0%	0.2%	2.2%	3.5%	0.0%	0.9%	0.0%	0.0%	0.2%	0.3%	0.1%	المرحلة الابتدائية
2nd	0.1%	0.0%	0.2%	0.0%	0.0%	0.0%	0.0%	0.0%	0.0%	0.0%	0.0%	0.1%	المرحلة المتوسطة
3rd	0.0%	0.0%	0.1%	0.0%	0.0%	0.0%	0.1%	0.0%	0.1%	0.0%	0.0%	0.1%	المرحلة المتوسطة
4th	0.2%	0.1%	0.2%	0.0%	0.0%	0.0%	0.1%	0.1%	0.1%	0.1%	0.1%	0.1%	المرحلة المتوسطة
5th	0.1%	0.0%	0.2%	0.0%	0.0%	0.0%	0.2%	0.1%	0.3%	0.2%	0.1%	0.3%	المرحلة المتوسطة
6th	0.2%	0.0%	0.3%	0.1%	0.1%	0.0%	0.4%	0.1%	0.7%	0.4%	0.1%	0.6%	المرحلة المتوسطة
7th	0.0%	0.0%	0.0%	0.3%	0.1%	0.6%	1.0%	0.2%	1.7%	0.8%	0.2%	1.4%	المرحلة المتوسطة
8th	0.0%	0.0%	0.1%	0.5%	0.2%	0.9%	1.5%	0.5%	2.5%	1.3%	0.5%	2.1%	المرحلة المتوسطة
9th	0.1%	0.0%	0.2%	0.3%	0.0%	0.8%	2.1%	0.7%	3.6%	1.7%	0.6%	3.0%	المرحلة المتوسطة
Basic Stage	0.10%	0.02%	0.16%	0.35%	0.40%	0.27%	0.58%	0.21%	0.96%	0.49%	0.20%	0.77%	المرحلة المتوسطة
10th Acad	0.0%	0.0%	0.0%	0.0%	0.0%	0.0%	2.8%	1.4%	4.6%	2.6%	1.3%	4.1%	المرحلة المتوسطة
10th Voc.	0.0%	0.0%	0.0%	(-)	(-)	(-)	2.7%	1.2%	3.9%	2.6%	1.2%	3.6%	المرحلة المتوسطة
11th Sc.	0.0%	0.0%	0.0%	(-)	(-)	(-)	0.3%	0.1%	0.6%	0.3%	0.1%	0.5%	المرحلة المتوسطة
12th Sc.	0.0%	0.0%	0.0%	(-)	(-)	(-)	0.2%	0.1%	0.4%	0.2%	0.1%	0.3%	المرحلة المتوسطة
12th Tech.	(-)	(-)	(-)	(-)	(-)	(-)	1.7%	3.0%	0.5%	1.7%	3.0%	0.5%	المرحلة المتوسطة
11th Lit.	0.0%	0.0%	0.0%	(-)	(-)	(-)	6.0%	3.7%	10.1%	5.6%	3.4%	9.3%	المرحلة المتوسطة
12th Lit.	0.0%	0.0%	0.0%	(-)	(-)	(-)	4.1%	3.4%	5.4%	3.8%	3.2%	4.9%	المرحلة المتوسطة
11th E&B.	0.0%	0.0%	0.0%	(-)	(-)	(-)	2.2%	1.4%	3.2%	2.2%	1.4%	3.2%	المرحلة المتوسطة
12th E&B.	0.0%	0.0%	0.0%	(-)	(-)	(-)	2.3%	2.0%	2.7%	2.2%	2.0%	2.6%	المرحلة المتوسطة
11th Agr.	(-)	(-)	(-)	(-)	(-)	(-)	0.0%	0.0%	0.0%	0.0%	0.0%	0.0%	المرحلة المتوسطة
12th Agr.	(-)	(-)	(-)	(-)	(-)	(-)	3.2%	0.0%	3.6%	3.2%	0.0%	3.6%	المرحلة المتوسطة
11th Ind.	0.0%	0.0%	0.0%	(-)	(-)	(-)	0.6%	0.6%	0.7%	0.6%	0.6%	0.6%	المرحلة المتوسطة
12th Ind.	0.0%	0.0%	0.0%	(-)	(-)	(-)	2.6%	1.6%	2.8%	2.3%	1.5%	2.4%	المرحلة المتوسطة
11th Islamic.	0.0%	0.0%	0.0%	(-)	(-)	(-)	0.0%	0.0%	0.0%	0.0%	0.0%	0.0%	المرحلة المتوسطة
12th Islamic.	0.0%	0.0%	0.0%	(-)	(-)	(-)	0.0%	0.0%	0.0%	0.0%	0.0%	0.0%	المرحلة المتوسطة
11th Hotel.	0.0%	0.0%	0.0%	(-)	(-)	(-)	(-)	(-)	(-)	0.0%	0.0%	0.0%	المرحلة المتوسطة
12th Hotel.	0.0%	0.0%	0.0%	(-)	(-)	(-)	(-)	(-)	(-)	0.0%	0.0%	0.0%	المرحلة المتوسطة
11th Home economics.	0.0%	0.0%	0.0%	(-)	(-)	(-)	3.0%	3.1%	0.0%	3.0%	3.1%	0.0%	المرحلة المتوسطة
12th Home economics.	(-)	(-)	(-)	(-)	(-)	(-)	4.3%	4.3%	(-)	4.3%	4.3%	(-)	المرحلة المتوسطة
Secondary Stage	0.00%	0.00%	0.00%	0.00%	0.00%	0.00%	3.03%	2.00%	4.42%	2.74%	1.85%	3.89%	المرحلة المتوسطة

جدول 26: توزيع النسبة المئوية للتسرب حسب الصف والجنس والمنطقة المشرفية في مديرية المناطق الجنوبية، 2019/2020

Table 26: Distribution of Drop-Out Percentage by Grade, Gender and Supervising Authority in South Gov.Dir. 2019/2020

Grade	Private		خاصة		UNRWA		وكالة		Government		حكومية		All Authorities		الصف	
	كلا الجنسين Both	انثى Female	ذكور Male	انثى Female	ذكور Male	كلا الجنسين Both	انثى Female	ذكور Male	كلا الجنسين Both	انثى Female	ذكور Male	كلا الجنسين Both	انثى Female	ذكور Male	انثى Female	ذكور Male
All Grades	1.28%	1.60%	1.08%	0.09%	0.02%	0.15%	0.72%	0.55%	0.90%	0.42%	0.32%	0.53%				
1st	0.2%	0.1%	0.2%	0.0%	0.0%	0.0%	0.1%	0.1%	0.1%	0.0%	0.0%	0.1%				
2nd	1.0%	1.3%	0.8%	0.0%	0.0%	0.0%	0.1%	0.1%	0.1%	0.1%	0.1%	0.1%				
3rd	1.2%	1.4%	1.0%	0.0%	0.0%	0.0%	0.1%	0.1%	0.1%	0.1%	0.1%	0.1%				
4th	1.5%	2.4%	0.9%	0.0%	0.0%	0.0%	0.1%	0.0%	0.1%	0.1%	0.1%	0.1%				
5th	1.9%	2.0%	1.8%	0.0%	0.0%	0.0%	0.1%	0.1%	0.2%	0.1%	0.1%	0.2%				
6th	2.3%	3.3%	1.8%	0.1%	0.0%	0.2%	0.2%	0.1%	0.2%	0.2%	0.1%	0.3%				
7th	1.5%	1.9%	1.3%	0.2%	0.0%	0.4%	0.4%	0.2%	0.6%	0.3%	0.1%	0.5%				
8th	2.4%	2.6%	2.3%	0.3%	0.1%	0.4%	0.6%	0.3%	0.9%	0.4%	0.2%	0.7%				
9th	1.8%	2.0%	1.7%	0.3%	0.1%	0.4%	0.8%	0.4%	1.2%	0.5%	0.3%	0.7%				
Basic Stage	1.37%	1.70%	1.16%	0.09%	0.02%	0.15%	0.25%	0.16%	0.33%	0.19%	0.12%	0.26%				
10th Acad	0.3%	0.0%	0.4%	(-)	(-)	(-)	1.2%	0.7%	1.7%	1.2%	0.7%	1.7%				
10th Voc.	(-)	(-)	(-)	(-)	(-)	(-)	0.0%	(-)	0.0%	0.0%	(-)	0.0%				
11th Sc.	0.3%	0.8%	0.0%	(-)	(-)	(-)	0.2%	0.2%	0.1%	0.2%	0.2%	0.1%				
12th Sc.	0.5%	1.6%	0.0%	(-)	(-)	(-)	0.3%	0.4%	0.3%	0.3%	0.4%	0.3%				
12th Tech.	(-)	(-)	(-)	(-)	(-)	(-)	(-)	(-)	(-)	(-)	(-)	(-)				
11th Lit.	0.0%	0.0%	0.0%	(-)	(-)	(-)	1.7%	1.5%	1.9%	1.7%	1.5%	1.9%				
12th Lit.	0.0%	0.0%	0.0%	(-)	(-)	(-)	2.8%	2.3%	3.3%	2.8%	2.3%	3.3%				
11th E&B.	(-)	(-)	(-)	(-)	(-)	(-)	1.3%	0.4%	1.9%	1.3%	0.4%	1.9%				
12th E&B.	(-)	(-)	(-)	(-)	(-)	(-)	2.6%	2.5%	2.7%	2.6%	2.5%	2.7%				
11th Agr.	(-)	(-)	(-)	(-)	(-)	(-)	0.0%	(-)	0.0%	0.0%	(-)	0.0%				
12th Agr.	(-)	(-)	(-)	(-)	(-)	(-)	0.0%	(-)	0.0%	0.0%	(-)	0.0%				
11th Ind.	(-)	(-)	(-)	(-)	(-)	(-)	1.1%	1.4%	1.0%	1.1%	1.4%	1.0%				
12th Ind.	(-)	(-)	(-)	(-)	(-)	(-)	0.0%	0.0%	0.0%	0.0%	0.0%	0.0%				
11th Islamic.	(-)	(-)	(-)	(-)	(-)	(-)	1.0%	0.8%	1.1%	1.0%	0.8%	1.1%				
12th Islamic.	(-)	(-)	(-)	(-)	(-)	(-)	2.9%	2.3%	3.5%	2.9%	2.3%	3.5%				
11th Hotel.	(-)	(-)	(-)	(-)	(-)	(-)	(-)	(-)	(-)	(-)	(-)	(-)				
12th Hotel.	(-)	(-)	(-)	(-)	(-)	(-)	(-)	(-)	(-)	(-)	(-)	(-)				
11th Home economics.	(-)	(-)	(-)	(-)	(-)	(-)	0.0%	0.0%	(-)	0.0%	0.0%	(-)				
12th Home economics.	(-)	(-)	(-)	(-)	(-)	(-)	0.0%	0.0%	(-)	0.0%	0.0%	(-)				
Secondary Stage	0.28%	0.39%	0.22%	(-)	(-)	(-)	1.47%	1.16%	1.82%	1.45%	1.15%	1.79%				

جدول 27: توزيع النسبة المتوقعة للتسرب حسب الصف والجنس والجهة المشرفة في كافة المحافظات، 2019/2020

Table 27: Distribution of Drop-Out Percentage by Grade, Gender and Supervising Authority in All Governorates, 2019/2020

Grade	Private		UNRWA		Government		All Authorities		المصنف				
	ذكور الجنس Both	الإناث Female	ذكور Male	الإناث Female	ذكور Male	الإناث Female	ذكور Male	الإناث Female	ذكور Male	المصنف			
All Grades	0.25%	0.21%	0.28%	0.12%	0.08%	0.16%	0.99%	0.62%	1.40%	0.70%	0.45%	0.96%	كافة المصنف
1st	0.1%	0.0%	0.2%	0.3%	0.5%	0.0%	0.1%	0.1%	0.1%	0.1%	0.2%	0.1%	المرحلة الابتدائية
2nd	0.2%	0.2%	0.3%	0.0%	0.0%	0.0%	0.0%	0.0%	0.1%	0.1%	0.0%	0.1%	المرحلة المتوسطة
3rd	0.2%	0.2%	0.2%	0.0%	0.0%	0.0%	0.1%	0.1%	0.1%	0.1%	0.1%	0.1%	المرحلة المتوسطة
4th	0.4%	0.4%	0.4%	0.0%	0.0%	0.0%	0.1%	0.1%	0.1%	0.1%	0.1%	0.1%	المرحلة المتوسطة
5th	0.4%	0.3%	0.5%	0.0%	0.0%	0.0%	0.2%	0.1%	0.3%	0.1%	0.1%	0.2%	المرحلة المتوسطة
6th	0.5%	0.5%	0.6%	0.1%	0.0%	0.2%	0.4%	0.1%	0.6%	0.3%	0.1%	0.5%	المرحلة المتوسطة
7th	0.3%	0.3%	0.3%	0.2%	0.0%	0.4%	0.8%	0.2%	1.4%	0.6%	0.2%	1.0%	المرحلة المتوسطة
8th	0.4%	0.4%	0.4%	0.3%	0.1%	0.5%	1.3%	0.5%	2.1%	0.9%	0.4%	1.5%	المرحلة المتوسطة
9th	0.4%	0.3%	0.4%	0.3%	0.1%	0.5%	1.1%	0.6%	3.0%	1.2%	0.4%	2.0%	المرحلة المتوسطة
Basic Stage	0.28%	0.24%	0.31%	0.12%	0.08%	0.16%	0.49%	0.19%	0.80%	0.36%	0.16%	0.55%	المرحلة المتوسطة
10th Acad.	0.0%	0.0%	0.1%	0.0%	0.0%	0.0%	2.1%	1.1%	3.2%	1.9%	1.1%	3.0%	المرحلة المتوسطة
10th Voc.	0.0%	(-)	0.0%	(-)	(-)	(-)	2.7%	1.2%	3.9%	2.6%	1.2%	3.5%	المرحلة المتوسطة
11th Sc.	0.0%	0.1%	0.0%	(-)	(-)	(-)	0.3%	0.2%	0.4%	0.2%	0.1%	0.3%	المرحلة المتوسطة
12th Sc.	0.0%	0.1%	0.0%	(-)	(-)	(-)	0.3%	0.2%	0.4%	0.3%	0.2%	0.3%	المرحلة المتوسطة
12th Tech.	0.0%	0.0%	0.0%	(-)	(-)	(-)	0.1%	0.1%	0.0%	1.7%	3.0%	0.5%	المرحلة المتوسطة
11th Lit.	0.0%	0.0%	0.0%	(-)	(-)	(-)	7.5%	4.9%	11.9%	3.6%	2.5%	5.2%	المرحلة المتوسطة
12th Lit.	0.0%	0.0%	0.0%	(-)	(-)	(-)	6.6%	5.2%	9.1%	3.3%	2.8%	4.1%	المرحلة المتوسطة
11th E&B.	0.0%	0.0%	0.0%	(-)	(-)	(-)	2.4%	1.4%	3.6%	2.1%	1.2%	2.9%	المرحلة المتوسطة
12th E&B.	0.0%	0.0%	0.0%	(-)	(-)	(-)	2.6%	2.2%	3.1%	2.3%	2.0%	2.6%	المرحلة المتوسطة
11th Agr.	(-)	(-)	(-)	(-)	(-)	(-)	0.0%	0.0%	0.0%	0.0%	0.0%	0.0%	المرحلة المتوسطة
12th Agr.	(-)	(-)	(-)	(-)	(-)	(-)	0.9%	0.0%	1.2%	1.6%	0.0%	1.8%	المرحلة المتوسطة
11th Ind.	0.0%	0.0%	0.0%	(-)	(-)	(-)	0.5%	0.4%	0.6%	0.6%	0.7%	0.6%	المرحلة المتوسطة
12th Ind.	0.0%	0.0%	0.0%	(-)	(-)	(-)	1.1%	0.4%	2.1%	2.0%	1.2%	2.2%	المرحلة المتوسطة
11th Islamic	0.0%	0.0%	0.0%	(-)	(-)	(-)	8.0%	4.0%	38.5%	0.9%	0.7%	1.0%	المرحلة المتوسطة
12th Islamic	0.0%	0.0%	0.0%	(-)	(-)	(-)	27.5%	13.6%	114.3%	2.6%	2.1%	3.2%	المرحلة المتوسطة
11th Hotel.	0.0%	0.0%	0.0%	(-)	(-)	(-)	0.0%	0.0%	0.0%	0.0%	0.0%	0.0%	المرحلة المتوسطة
12th Hotel.	0.0%	0.0%	0.0%	(-)	(-)	(-)	(-)	(-)	(-)	0.0%	0.0%	0.0%	المرحلة المتوسطة
11th Home economics	0.0%	0.0%	0.0%	(-)	(-)	(-)	3.0%	3.1%	0.0%	2.6%	2.7%	0.0%	المرحلة المتوسطة
12th Home economics	(-)	(-)	(-)	(-)	(-)	(-)	4.3%	4.3%	(-)	3.3%	3.3%	(-)	المرحلة المتوسطة
Secondary Stage	0.03%	0.03%	0.03%	0.00%	0.00%	0.00%	4.24%	2.89%	6.08%	2.18%	1.56%	2.95%	المرحلة المتوسطة

جدول 28: توزيع النسبة المئوية للرسوب حسب المرحلة والجنس والمدنية، 2019/2020

Table 28: Distribution of Repletions Percentage by Directorate, Level and Gender, 2019/2020

Directorate	Secondary		الناوي ذكور Male	Basic		الاساسي		All Stage		المراتل		المديرية
	كلا الجنسين Both	الانثى Female		كلا الجنسين Both	الانثى Female	ذكور Male	كلا الجنسين Both	الانثى Female	ذكور Male	كافة الجنسين Both	الانثى Female	
All Governorates	0.10%	0.08%	0.12%	0.08%	0.05%	0.11%	0.08%	0.08%	0.05%	0.11%	كافة المحافظات	
Jenin	0.2%	0.2%	0.3%	0.3%	0.2%	0.3%	0.3%	0.2%	0.3%	0.3%	جنين	
South Nablus	0.3%	0.1%	0.7%	0.2%	0.0%	0.5%	0.3%	0.0%	0.0%	0.5%	جنوب نابلس	
Nablus	0.3%	0.2%	0.4%	0.2%	0.2%	0.3%	0.3%	0.2%	0.2%	0.3%	نابلس	
Salfit	0.1%	0.0%	0.1%	0.1%	0.0%	0.2%	0.1%	0.0%	0.0%	0.2%	سلفيت	
Tulkarm	0.0%	0.0%	0.0%	0.1%	0.0%	0.3%	0.1%	0.0%	0.0%	0.2%	طولكرم	
Qalqilya	0.1%	0.2%	0.0%	0.2%	0.2%	0.2%	0.2%	0.2%	0.2%	0.2%	قلقيلية	
Ramallah & Al-Bireh	0.1%	0.1%	0.0%	0.1%	0.0%	0.1%	0.1%	0.1%	0.1%	0.1%	رام الله والبيرة	
Jerusalem Suburbs	0.1%	0.0%	0.1%	0.1%	0.1%	0.1%	0.1%	0.1%	0.1%	0.1%	صوفاحي القدس	
Jerusalem	0.1%	0.0%	0.2%	0.1%	0.0%	0.1%	0.1%	0.0%	0.0%	0.1%	القدس	
Bethlehem	0.3%	0.3%	0.3%	0.2%	0.2%	0.2%	0.2%	0.2%	0.2%	0.2%	بيت لحم	
Yatta	0.1%	0.2%	0.0%	0.2%	0.1%	0.3%	0.2%	0.1%	0.1%	0.2%	يافا	
Jericho	0.4%	0.5%	0.2%	0.1%	0.0%	0.2%	0.2%	0.1%	0.1%	0.2%	الربط	
North Hebron	0.1%	0.0%	0.3%	0.2%	0.1%	0.2%	0.1%	0.1%	0.1%	0.2%	شمال الخليل	
Hebron	0.3%	0.3%	0.2%	0.1%	0.0%	0.1%	0.1%	0.1%	0.1%	0.1%	الخليل	
South Hebron	0.1%	0.1%	0.1%	0.1%	0.1%	0.1%	0.1%	0.1%	0.1%	0.1%	جنوب الخليل	
Qabatiya	0.1%	0.0%	0.2%	0.1%	0.0%	0.2%	0.1%	0.0%	0.0%	0.2%	قباطية	
Tubas	0.5%	0.0%	1.2%	0.2%	0.0%	0.3%	0.2%	0.0%	0.0%	0.5%	طوباس	
North Gov.	0.17%	0.13%	0.23%	0.14%	0.09%	0.20%	0.15%	0.10%	0.20%	المحافظات الشمالية		
North Gaza	0.0%	0.0%	0.0%	0.0%	0.0%	0.0%	0.0%	0.0%	0.0%	0.0%	شمال غزة	
Khan Younis	0.0%	0.0%	0.0%	0.0%	0.0%	0.0%	0.0%	0.0%	0.0%	0.0%	خان يونس	
Rafah	0.0%	0.0%	0.0%	0.0%	0.0%	0.0%	0.0%	0.0%	0.0%	0.0%	رفح	
Middle Area Dir.	0.0%	0.0%	0.0%	0.0%	0.0%	0.0%	0.0%	0.0%	0.0%	0.0%	الوسطى	
East Gaza	0.0%	0.0%	0.0%	0.0%	0.0%	0.0%	0.0%	0.0%	0.0%	0.0%	شرق غزة	
East Khan Younis	0.0%	0.0%	0.0%	0.0%	0.0%	0.0%	0.0%	0.0%	0.0%	0.0%	شرق خان يونس	
West Gaza	0.0%	0.0%	0.0%	0.0%	0.0%	0.0%	0.0%	0.0%	0.0%	0.0%	غرب غزة	
South Gov.	0.00%	0.00%	0.00%	0.00%	0.00%	0.00%	0.00%	0.00%	0.00%	0.00%	المحافظات الجنوبية	

ملاحظة: انخفاض نسب الرسوب عن الأرقام السابقة بسبب قرار الوزارة بتفريع الطلبة نتيجة لتدابير حالة كورونا وعدم التمكن من إجراء المقابلات.

جدول 29: توزيع النسبة المئوية للتوقيعات في مديرية الحافظات الشمالية، 2020/2019

Table 29: Distribution of Repletions Percentage by Grade, Gender and Supervising Authority in North Gov.Dir.2019/2020

Grade	Private		حامة		UNRWA		كافة		Government		حكومة		All Authorities		المصف	
	كلا الجنسين Both	انثى Female	ذكور Male	كلا الجنسين Both	انثى Female	ذكور Male	كلا الجنسين Both	انثى Female	ذكور Male	كلا الجنسين Both	انثى Female	ذكور Male	كلا الجنسين Both	انثى Female		ذكور Male
All Grades	0.06%	0.04%	0.07%	0.07%	0.05%	0.10%	0.17%	0.11%	0.24%	0.15%	0.10%	0.20%	0.10%	0.10%	0.20%	كافة المصف
1st	0.1%	0.1%	0.1%	0.0%	0.0%	0.0%	0.1%	0.1%	0.1%	0.1%	0.1%	0.1%	0.1%	0.1%	0.1%	انثى الجنساني
2nd	0.0%	0.0%	0.0%	0.0%	0.0%	0.0%	0.0%	0.0%	0.0%	0.0%	0.0%	0.0%	0.0%	0.0%	0.0%	انثى الجنساني
3rd	0.0%	0.0%	0.0%	0.0%	0.0%	0.0%	0.0%	0.0%	0.0%	0.0%	0.0%	0.0%	0.0%	0.0%	0.0%	انثى الجنساني
4th	0.0%	0.0%	0.0%	0.0%	0.0%	0.0%	0.0%	0.0%	0.0%	0.0%	0.0%	0.0%	0.0%	0.0%	0.0%	انثى الجنساني
5th	0.0%	0.0%	0.0%	0.2%	0.2%	0.1%	0.1%	0.2%	0.2%	0.1%	0.1%	0.2%	0.1%	0.1%	0.2%	انثى الجنساني
6th	0.0%	0.0%	0.0%	0.1%	0.1%	0.1%	0.2%	0.2%	0.3%	0.2%	0.1%	0.2%	0.1%	0.1%	0.2%	انثى الجنساني
7th	0.1%	0.1%	0.0%	0.2%	0.1%	0.4%	0.3%	0.2%	0.2%	0.3%	0.2%	0.4%	0.2%	0.2%	0.4%	انثى الجنساني
8th	0.2%	0.0%	0.3%	0.2%	0.1%	0.2%	0.3%	0.2%	0.2%	0.3%	0.2%	0.5%	0.2%	0.2%	0.5%	انثى الجنساني
9th	0.0%	0.0%	0.0%	0.0%	0.0%	0.0%	0.3%	0.1%	0.5%	0.3%	0.1%	0.4%	0.1%	0.1%	0.4%	انثى الجنساني
Basic Stage	0.05%	0.03%	0.06%	0.07%	0.05%	0.10%	0.17%	0.10%	0.24%	0.14%	0.09%	0.20%	0.09%	0.09%	0.20%	انثى الجنسانية
10th Acad.	0.1%	0.3%	0.0%	0.0%	0.0%	0.0%	0.3%	0.2%	0.4%	0.2%	0.2%	0.3%	0.2%	0.3%	0.3%	انثى الجنسانية
10th Voc	4.3%	(-)	4.3%	(-)	(-)	(-)	0.3%	0.6%	0.1%	0.6%	0.6%	0.5%	0.6%	0.5%	0.5%	انثى الجنسانية
11th Sc.	0.0%	0.0%	0.0%	(-)	(-)	(-)	0.1%	0.1%	0.0%	0.0%	0.1%	0.0%	0.1%	0.0%	0.1%	انثى الجنسانية
12th Sc.	0.1%	0.0%	0.2%	(-)	(-)	(-)	0.0%	0.0%	0.1%	0.0%	0.0%	0.1%	0.0%	0.1%	0.1%	انثى الجنسانية
12th Tech	0.0%	(-)	0.0%	(-)	(-)	(-)	0.1%	0.2%	0.2%	0.1%	0.2%	0.2%	0.2%	0.2%	0.2%	انثى الجنسانية
11th Lit.	0.0%	0.0%	0.0%	(-)	(-)	(-)	0.2%	0.2%	0.0%	0.2%	0.2%	0.2%	0.2%	0.2%	0.2%	انثى الجنسانية
12th Lit.	0.0%	0.0%	0.0%	(-)	(-)	(-)	0.1%	0.1%	0.1%	0.1%	0.1%	0.1%	0.1%	0.1%	0.1%	انثى الجنسانية
11th E&B.	0.0%	0.0%	0.0%	(-)	(-)	(-)	0.3%	0.2%	0.4%	0.3%	0.2%	0.4%	0.2%	0.2%	0.4%	انثى الجنسانية
12th E&B.	2.6%	0.0%	3.3%	(-)	(-)	(-)	0.1%	0.0%	0.1%	0.1%	0.0%	0.2%	0.1%	0.0%	0.2%	انثى الجنسانية
11th Agr.	(-)	(-)	(-)	(-)	(-)	(-)	0.0%	0.0%	0.0%	0.0%	0.0%	0.0%	0.0%	0.0%	0.0%	انثى الجنسانية
12th Agr.	(-)	(-)	(-)	(-)	(-)	(-)	0.0%	0.0%	0.0%	0.0%	0.0%	0.0%	0.0%	0.0%	0.0%	انثى الجنسانية
11th Ind.	0.3%	0.0%	0.3%	(-)	(-)	(-)	0.4%	0.0%	0.4%	0.4%	0.0%	0.4%	0.0%	0.0%	0.4%	انثى الجنسانية
12th Ind.	0.0%	0.0%	0.0%	(-)	(-)	(-)	0.0%	0.0%	0.0%	0.0%	0.0%	0.0%	0.0%	0.0%	0.0%	انثى الجنسانية
11th Islamic.	0.0%	0.0%	0.0%	(-)	(-)	(-)	0.0%	0.0%	0.0%	0.0%	0.0%	0.0%	0.0%	0.0%	0.0%	انثى الجنسانية
12th Islamic.	0.0%	0.0%	0.0%	(-)	(-)	(-)	0.0%	0.0%	0.0%	0.0%	0.0%	0.0%	0.0%	0.0%	0.0%	انثى الجنسانية
11th Hotel.	0.0%	0.0%	0.0%	(-)	(-)	(-)	0.0%	0.0%	0.0%	0.0%	0.0%	0.0%	0.0%	0.0%	0.0%	انثى الجنسانية
12th Hotel.	0.0%	0.0%	0.0%	(-)	(-)	(-)	0.0%	0.0%	0.0%	0.0%	0.0%	0.0%	0.0%	0.0%	0.0%	انثى الجنسانية
11th Home economics	0.0%	0.0%	0.0%	(-)	(-)	(-)	0.2%	0.2%	0.2%	0.2%	0.2%	0.2%	0.2%	0.2%	0.2%	انثى الجنسانية
12th Home economics	(-)	(-)	(-)	(-)	(-)	(-)	0.0%	0.0%	0.0%	0.0%	0.0%	0.0%	0.0%	0.0%	0.0%	انثى الجنسانية
Secondary Stage	0.14%	0.12%	0.16%	0.00%	0.00%	0.00%	0.18%	0.14%	0.24%	0.17%	0.13%	0.23%	0.13%	0.23%	0.23%	انثى الجنسانية

ملاحظة: الخلف حسب الرسوب عن الاعوام السابقة بسبب قلة الارقار لرفع الطلبة نتيجة تداعيات حالة كورونا وعدم التمكن من اجراء الفحوصات.

جدول 30: توزيع النسبة المئوية للرسوب حسب الصف والجنس والجهة المشرفة في مديريات المحافظات الجنوبية، 2019/2020

Grade	Private		UNRWA		Government		All Authorities		المصف
	كلا الجنسين Both	انثى Female	كلا الجنسين Both	انثى Female	كلا الجنسين Both	انثى Female	كلا الجنسين Both	انثى Female	
All Grades	0.00%	0.00%	0.00%	0.00%	0.00%	0.00%	0.00%	0.00%	كافة المصفوف
1st	0.0%	0.0%	0.0%	0.0%	0.0%	0.0%	0.0%	0.0%	انثى
2nd	0.0%	0.0%	0.0%	0.0%	0.0%	0.0%	0.0%	0.0%	انثى
3rd	0.0%	0.0%	0.0%	0.0%	0.0%	0.0%	0.0%	0.0%	انثى
4th	0.0%	0.0%	0.0%	0.0%	0.0%	0.0%	0.0%	0.0%	انثى
5th	0.0%	0.0%	0.0%	0.0%	0.0%	0.0%	0.0%	0.0%	انثى
6th	0.0%	0.0%	0.0%	0.0%	0.0%	0.0%	0.0%	0.0%	انثى
7th	0.0%	0.0%	0.0%	0.0%	0.0%	0.0%	0.0%	0.0%	انثى
8th	0.0%	0.0%	0.0%	0.0%	0.0%	0.0%	0.0%	0.0%	انثى
9th	0.0%	0.0%	0.0%	0.0%	0.0%	0.0%	0.0%	0.0%	انثى
Basic Stage	0.00%	0.00%	0.00%	0.00%	0.00%	0.00%	0.00%	0.00%	العمرحلة الابتدائية
10th Acad.	0.0%	0.0%	0.0%	0.0%	0.0%	0.0%	0.0%	0.0%	العاشرة المتوسطة
10th Voc.	(-)	(-)	(-)	(-)	0.0%	(-)	0.0%	(-)	العاشرة المهنية
11th Sc.	0.0%	0.0%	0.0%	(-)	0.0%	0.0%	0.0%	0.0%	الحادي عشر علمي
12th Sc.	0.0%	0.0%	0.0%	(-)	0.0%	0.0%	0.0%	0.0%	الثاني عشر علمي
12th Tech	(-)	(-)	(-)	(-)	(-)	(-)	(-)	(-)	الثاني عشر فني
11th Lit.	0.0%	0.0%	0.0%	(-)	0.0%	0.0%	0.0%	0.0%	الحادي عشر ادبي
12th Lit.	0.0%	0.0%	0.0%	(-)	0.0%	0.0%	0.0%	0.0%	الثاني عشر ادبي
11th E&B	(-)	(-)	(-)	(-)	0.0%	0.0%	0.0%	0.0%	الحادي عشر رياضة وأعمال
12th E&B	(-)	(-)	(-)	(-)	0.0%	0.0%	0.0%	0.0%	الثاني عشر رياضة وأعمال
11th Agr.	(-)	(-)	(-)	(-)	0.0%	(-)	0.0%	(-)	الحادي عشر زراعي
12th Agr.	(-)	(-)	(-)	(-)	0.0%	(-)	0.0%	(-)	الثاني عشر زراعي
11th Ind.	(-)	(-)	(-)	(-)	0.0%	0.0%	0.0%	0.0%	الحادي عشر صناعي
12th Ind.	(-)	(-)	(-)	(-)	0.0%	0.0%	0.0%	0.0%	الثاني عشر صناعي
11th Islamic	(-)	(-)	(-)	(-)	0.0%	0.0%	0.0%	0.0%	الحادي عشر شرعي
12th Islamic	(-)	(-)	(-)	(-)	0.0%	0.0%	0.0%	0.0%	الثاني عشر شرعي
11th Hotel.	(-)	(-)	(-)	(-)	(-)	(-)	(-)	(-)	الحادي عشر فندقي
12th Hotel.	(-)	(-)	(-)	(-)	(-)	(-)	(-)	(-)	الثاني عشر فندقي
11th Home economics	(-)	(-)	(-)	(-)	0.0%	0.0%	0.0%	0.0%	الحادي عشر اقتصاد منزلي
12th Home economics	(-)	(-)	(-)	(-)	0.0%	0.0%	0.0%	0.0%	الثاني عشر اقتصاد منزلي
Secondary Stage	0.00%	0.00%	0.00%	(-)	0.00%	0.00%	0.00%	0.00%	المرحلة الثانوية

ملاحظة: الخلفاء نسب الرسوب عن الاعوام السابقة بسبب قرار الوزارة برفع الطلبة نتيجة تداخليات حالة كورونا وعدم التمكن من اجراء الامتحانات.

جدول 31: توزيع النسبة المئوية للرسوب حسب الصف والجنس والجهة المشرفة في كافة المحافظات، 2020/2019

Table 31: Distribution of Repetitions Percentage by Grade, Gender and Supervising Authority in All Governorates, 2019/2020

Grade	Private		خاصة		UNRWA		كافة		Government		حكومية		All Authorities		كافة السلطات		الصف
	كلا الجنسين Both	إناث Female	ذكور Male	كلا الجنسين Both	إناث Female	ذكور Male	كلا الجنسين Both	إناث Female	ذكور Male	كلا الجنسين Both	إناث Female	ذكور Male	كلا الجنسين Both	إناث Female	ذكور Male		
All Grades	0.05%	0.03%	0.06%	0.01%	0.01%	0.01%	0.12%	0.07%	0.16%	0.08%	0.05%	0.11%	0.08%	0.05%	0.11%	كافة الصفوف	
1st	0.1%	0.1%	0.1%	0.0%	0.0%	0.0%	0.1%	0.1%	0.1%	0.0%	0.0%	0.0%	0.0%	0.0%	0.0%	الاول الابتدائي	
2nd	0.0%	0.0%	0.0%	0.0%	0.0%	0.0%	0.0%	0.0%	0.0%	0.0%	0.0%	0.0%	0.0%	0.0%	0.0%	الثاني الابتدائي	
3rd	0.0%	0.0%	0.0%	0.0%	0.0%	0.0%	0.0%	0.0%	0.0%	0.0%	0.0%	0.0%	0.0%	0.0%	0.0%	الثالث الابتدائي	
4th	0.0%	0.0%	0.0%	0.0%	0.0%	0.0%	0.0%	0.0%	0.0%	0.0%	0.0%	0.0%	0.0%	0.0%	0.0%	الرابع الابتدائي	
5th	0.0%	0.0%	0.0%	0.0%	0.0%	0.0%	0.1%	0.0%	0.1%	0.1%	0.0%	0.1%	0.0%	0.1%	0.1%	الخامس الابتدائي	
6th	0.0%	0.0%	0.0%	0.0%	0.0%	0.0%	0.2%	0.1%	0.2%	0.1%	0.1%	0.1%	0.1%	0.1%	0.1%	السادس الابتدائي	
7th	0.0%	0.1%	0.0%	0.0%	0.0%	0.1%	0.2%	0.1%	0.3%	0.2%	0.2%	0.1%	0.1%	0.2%	0.2%	السابع الابتدائي	
8th	0.2%	0.0%	0.2%	0.0%	0.0%	0.0%	0.3%	0.1%	0.4%	0.1%	0.1%	0.1%	0.1%	0.3%	0.3%	الثامن الابتدائي	
9th	0.0%	0.0%	0.0%	0.0%	0.0%	0.0%	0.2%	0.1%	0.4%	0.2%	0.1%	0.1%	0.1%	0.3%	0.3%	التاسع الابتدائي	
Basic Stage	0.04%	0.02%	0.05%	0.01%	0.01%	0.01%	0.12%	0.07%	0.18%	0.08%	0.05%	0.11%	0.08%	0.05%	0.11%	المرحلة الأساسية	
10th Acad.	0.1%	0.3%	0.0%	0.0%	0.0%	0.0%	0.1%	0.1%	0.2%	0.1%	0.1%	0.2%	0.1%	0.1%	0.2%	العاشر الابتدائي	
10th Voc.	4.3%	(-)	4.3%	(-)	(-)	(-)	0.3%	0.6%	0.1%	0.6%	0.6%	0.5%	0.6%	0.5%	0.5%	العاشر المهني	
11th Sc.	0.0%	0.0%	0.0%	(-)	(-)	(-)	0.0%	0.0%	0.0%	0.0%	0.0%	0.0%	0.0%	0.0%	0.0%	الحادي عشر علمي	
12th Sc.	0.1%	0.0%	0.2%	(-)	(-)	(-)	0.0%	0.0%	0.0%	0.0%	0.0%	0.0%	0.0%	0.0%	0.0%	الثاني عشر علمي	
12th Tech.	0.0%	(-)	0.0%	(-)	(-)	(-)	0.1%	0.2%	0.0%	0.1%	0.2%	0.0%	0.2%	0.0%	0.0%	الثاني عشر تكنولوجيا	
11th Lit.	0.0%	0.0%	0.0%	(-)	(-)	(-)	0.1%	0.1%	0.1%	0.1%	0.1%	0.1%	0.1%	0.1%	0.1%	الحادي عشر ادبي	
12th Lit.	0.0%	0.0%	0.0%	(-)	(-)	(-)	0.0%	0.0%	0.1%	0.0%	0.0%	0.1%	0.0%	0.0%	0.1%	الثاني عشر ادبي	
11th E&B	0.0%	0.0%	0.0%	(-)	(-)	(-)	0.2%	0.2%	0.3%	0.2%	0.2%	0.3%	0.2%	0.2%	0.3%	الحادي عشر رياضة وأعمال	
12th E&B	2.6%	0.0%	3.3%	(-)	(-)	(-)	0.1%	0.0%	0.1%	0.1%	0.0%	0.2%	0.0%	0.2%	0.2%	الثاني عشر رياضة وأعمال	
11th Agr.	(-)	(-)	(-)	(-)	(-)	(-)	0.0%	0.0%	0.0%	0.0%	0.0%	0.0%	0.0%	0.0%	0.0%	الحادي عشر زراعي	
11th Agr.	(-)	(-)	(-)	(-)	(-)	(-)	0.0%	0.0%	0.0%	0.0%	0.0%	0.0%	0.0%	0.0%	0.0%	الثاني عشر زراعي	
11th Ind.	0.3%	0.0%	0.3%	(-)	(-)	(-)	0.3%	0.0%	0.4%	0.3%	0.0%	0.4%	0.0%	0.4%	0.4%	الحادي عشر صناعي	
12th Ind.	0.0%	0.0%	0.0%	(-)	(-)	(-)	0.0%	0.0%	0.0%	0.0%	0.0%	0.0%	0.0%	0.0%	0.0%	الثاني عشر صناعي	
11th Islamic	0.0%	0.0%	0.0%	(-)	(-)	(-)	0.0%	0.0%	0.0%	0.0%	0.0%	0.0%	0.0%	0.0%	0.0%	الحادي عشر شرعي	
12th Islamic	0.0%	0.0%	0.0%	(-)	(-)	(-)	0.0%	0.0%	0.0%	0.0%	0.0%	0.0%	0.0%	0.0%	0.0%	الثاني عشر شرعي	
11th Hotel.	0.0%	0.0%	0.0%	(-)	(-)	(-)	0.0%	0.0%	(-)	0.0%	0.0%	0.0%	0.0%	0.0%	0.0%	الحادي عشر فندقي	
12th Hotel.	0.0%	0.0%	0.0%	(-)	(-)	(-)	(-)	(-)	(-)	(-)	(-)	(-)	(-)	(-)	(-)	الثاني عشر فندقي	
11th Home economics	0.0%	0.0%	0.0%	(-)	(-)	(-)	0.2%	0.2%	0.0%	0.2%	0.2%	0.0%	0.2%	0.2%	0.0%	الحادي عشر اقتصاد منزلي	
12th Home economics	(-)	(-)	(-)	(-)	(-)	(-)	0.0%	0.0%	(-)	0.0%	0.0%	(-)	0.0%	0.0%	(-)	الثاني عشر اقتصاد منزلي	
Secondary Stage	0.13%	0.11%	0.14%	0.00%	0.00%	0.00%	0.10%	0.08%	0.12%	0.10%	0.08%	0.12%	0.10%	0.08%	0.12%	المرحلة الثانوية	

ملاحظة: انخفاض نسب الرسوب عن الأعمار السابقة بسبب قفز الولاية لرفع الطلبة نتيجة تداخات حادة كورونا وعدم التمكن من إجراء الفحوصات.

جدول 32: توزيع الطاقم التعليمي (كافة العاملين على الأمانة والمستشارين) حسب المديرية، الجهة المشرفة والجنس، 2020/2021

Table 32: Distribution of All teaching and Non-teaching Staff (except Services Emp. and Janitors) by Directorate, Supervising Authority and Gender 2020/2021

Directorate	Private		حكومة		UNRWA		وكالة		Government		حكومة		All authorities		المديرية
	مجموع Total	أُنثى Female	ذكر Male	مجموع Total	أُنثى Female	ذكر Male	مجموع Total	أُنثى Female	ذكر Male	مجموع Total	أُنثى Female	ذكر Male	مجموع Total	أُنثى Female	
All Governorates	9,777	7,749	2,028	11,180	7,519	3,661	50,668	29,866	20,802	71,625	45,134	26,491	كافة المحافظات		
Jenin	289	253	36	111	67	44	3,012	1654	1338	3,412	1,974	1,438	جنين		
South Nablus	74	73	1	0	0	0	1,678	970	708	1,752	1,043	709	جنوب نابلس		
Nablus	963	820	143	326	201	125	3,401	1944	1457	4,690	2,965	1,725	نابلس		
Salfit	55	55	0	0	0	0	1,418	923	495	1,473	978	495	سلفيت		
Tulkarm	109	89	20	128	81	47	2,726	1539	1187	2,963	1,709	1,254	طوكارم		
Qalqiya	106	76	30	75	47	28	1,743	1016	727	1,924	1,139	785	قلقيلية		
Ramallah & Al-Bireh	1,745	1377	368	251	191	60	4,268	2820	1448	6,264	4,388	1,876	رام الله والبيرة		
Jerusalem Suburbs	528	463	65	169	133	36	1,386	972	414	2,083	1,568	515	صوادي القدس		
Jerusalem	2,299	1755	544	69	62	7	1,056	882	174	3,424	2,699	725	القدس		
Bethlehem	978	796	182	136	97	39	2,733	1691	1042	3,847	2,584	1,263	بيت لحم		
Yatta	34	23	11	0	0	0	1,614	897	717	1,648	920	728	يافا		
Jericho	203	180	23	143	96	47	491	346	145	837	622	215	اليربوعا		
North Hebron	128	98	30	248	187	61	2,213	1221	992	2,589	1,506	1,083	شمال الخليل		
Hebron	731	609	122	43	22	21	3,567	2164	1403	4,341	2,795	1,546	الخليل		
South Hebron	87	70	17	146	81	65	3,255	1936	1319	3,488	2,087	1,401	جنوب الخليل		
Qabaty'a	119	100	19	46	38	8	1,980	1044	936	2,145	1,182	963	قباطية		
Tubas	19	19	0	63	36	27	942	542	400	1,024	597	427	طوباس		
North Gov.	8,467	6,856	1,611	1,954	1,339	615	37,483	22,561	14,922	47,904	30,756	17,148	المحافظات الشمالية		
North Gaza	75	62	13	1,660	1105	555	2,253	1211	1042	3,988	2,378	1,610	شمال غزة		
Khan Younis	83	54	29	854	570	284	1,653	880	773	2,590	1,504	1,086	خان يونس		
Rafah	46	33	13	1,526	945	581	1,312	712	600	2,884	1,690	1,194	رفح		
Middle Area Dir.	136	72	64	1,905	1294	611	1,576	902	674	3,617	2,268	1,349	الوسطى		
East Gaza	222	88	134	783	600	183	2,614	1512	1102	3,619	2,200	1,419	شرق غزة		
East Khan Younis	102	66	36	980	626	354	1,230	648	582	2,312	1,340	972	شرق خان يونس		
West Gaza	646	518	128	1,518	1040	478	2,547	1440	1107	4,711	2,998	1,713	غرب غزة		
South Gov.	1,310	893	417	9,226	6,180	3,046	13,185	7,305	5,880	23,721	14,378	9,343	المحافظات الجنوبية		

جدول 33 : توزيع مراكز العاملين في المدارس حسب المنطقة والجهة المشرفة و النوع العمل، 2020/2021

Table 33 : Distribution of Position of Teaching and Non-teaching Staff by Location, Supervising Authority, Gender and Type of Work, 2020/2021

Area / Authority	Gender	الهيئة ومستخدمو Janitors & Employees	فنيون Technicians	معلمون Teachers	إداريون Administrators	المجموع العام Grand Total	الجنس	المنطقة/الجهة المشرفة		
										Total
Grand Total	Total	6,253	2,127	59,542	9,956	77,878	مجموع	المجموع العام		
	Male	3,571	918	21,443	4,130	30,062	ذكر			
	Female	2,682	1,209	38,099	5,826	47,816	انثى			
	Government	Male	1,322	740	11,678	2,504	16,244		ذكر	حكومة
		Female	1,630	949	18,497	3,115	24,191		انثى	
		Male	76	11	518	86	691		ذكر	
UNRWA	Female	81	14	1,201	124	1,420	انثى	وكالة المحافظات الشمالية		
	Male	565	63	1,194	354	2,176	ذكر			
	Female	599	133	5,653	1,070	7,455	انثى			
Private	Male	1,139	100	5,038	742	7,019	ذكر	حكومة		
	Female	214	107	6,280	918	7,519	انثى			
	Government	Male	334	1	2,656	389	3,380		ذكر	المحافظات الجنوبية
		Female	100	3	5,684	493	6,280		انثى	
		Male	135	3	359	55	552		ذكر	
	Private	Female	58	3	784	106	951		انثى	خاصة
Male		2,461	840	16,716	3,246	23,263	ذكر			
Female		1,844	1,056	24,777	4,033	31,710	انثى			
All Governorates	Government	Male	410	12	3,174	475	4,071	ذكر	كلية المحافظات	
		Female	181	17	6,885	617	7,700	انثى		
		Male	700	66	1,553	409	2,728	ذكر		
	Private	Female	657	136	6,437	1,176	8,406	انثى		خاصة

جدول 34: التوزيع النسبي للطاقت التعليمية (كافة الكادرين) في كافة المدارس حسب اعلی مؤهل علمي والجنس والمدرسة، 2021/2020

Table 34: Percentage Distribution of All teaching staff (except Services Emp. and Janitors) in all Schools by Directorate, Highest Academic Qualification and Gender, 2020/2021

Directorate	ماجستير وأعلى		دبلوم علي		بكالوريوس		دبلوم متوسط فما دون		المجموع العام		المدرسة	
	MA\MSc & Above	Higher Diploma	B\BSc	Intermediate Diploma or less	Grand Total	Female	Male	Female	Male			
All Governorates	9.5%	7.8%	12.2%	0.6%	0.6%	81.7%	83.0%	79.6%	81.1%	100.0%	100.0%	كافة المحافظات
Jenin	9.3%	7.2%	12.2%	0.6%	0.7%	79.0%	80.2%	77.5%	11.1%	100.0%	100.0%	جنين
South Nablus	9.6%	8.9%	10.6%	0.7%	1.1%	82.7%	83.3%	81.6%	7.0%	100.0%	100.0%	جنوب نابلس
Nablus	11.5%	10.0%	14.1%	0.3%	0.3%	79.7%	81.0%	77.5%	8.5%	100.0%	100.0%	نابلس
Salfit	12.6%	10.9%	15.9%	0.8%	0.9%	79.5%	80.6%	77.4%	7.1%	100.0%	100.0%	سلفيت
Tulkarm	11.5%	9.5%	14.3%	0.8%	1.2%	78.3%	79.4%	76.9%	9.4%	100.0%	100.0%	طولكرم
Qalqilya	10.6%	7.9%	14.5%	0.3%	0.4%	82.2%	84.1%	79.6%	6.9%	100.0%	100.0%	قلقيلية
Ramallah & Al-Bireh	12.0%	10.5%	15.5%	0.5%	0.6%	76.4%	77.5%	73.8%	11.1%	100.0%	100.0%	رام الله والبيرة
Jerusalem Suburbs	10.5%	10.2%	11.3%	0.3%	0.3%	79.0%	79.4%	77.8%	10.2%	100.0%	100.0%	ضواحي القدس
Jerusalem	12.1%	9.7%	20.8%	0.9%	0.7%	78.3%	81.5%	66.5%	8.7%	100.0%	100.0%	القدس
Bethlehem	10.9%	10.2%	12.4%	1.1%	1.3%	79.0%	79.6%	77.9%	9.0%	100.0%	100.0%	بيت لحم
Yatta	6.5%	4.6%	8.9%	0.4%	0.5%	84.3%	85.9%	82.4%	8.8%	100.0%	100.0%	يافا
Jericho	8.4%	8.2%	8.8%	0.2%	0.2%	84.1%	84.8%	81.6%	7.3%	100.0%	100.0%	الرباط
North Hebron	7.9%	6.0%	10.5%	0.6%	0.8%	79.4%	79.5%	79.2%	12.1%	100.0%	100.0%	شمال الخليل
Hebron	8.4%	8.1%	9.2%	0.4%	0.3%	79.3%	79.2%	79.2%	11.9%	100.0%	100.0%	الخليل
South Hebron	8.1%	6.0%	11.2%	0.3%	0.3%	82.1%	83.1%	80.5%	9.5%	100.0%	100.0%	جنوب الخليل
Qabatyia	10.3%	9.2%	11.6%	0.4%	0.4%	79.2%	80.0%	78.2%	10.1%	100.0%	100.0%	قباطية
Tubas	10.2%	8.7%	12.2%	0.4%	0.3%	79.5%	80.6%	78.2%	9.9%	100.0%	100.0%	طولباس
North Gov.	10.3%	8.9%	12.7%	0.5%	0.6%	79.5%	80.5%	77.8%	9.7%	100.0%	100.0%	المحافظات الشمالية
North Gaza	8.4%	5.1%	13.3%	1.3%	1.0%	86.2%	89.8%	80.8%	4.2%	100.0%	100.0%	شمال غزة
Khan Younis	8.0%	5.5%	11.5%	0.6%	0.7%	86.6%	88.4%	84.0%	4.8%	100.0%	100.0%	خان يونس
Rafah	7.5%	5.4%	10.3%	0.1%	0.0%	88.3%	89.7%	86.3%	4.1%	100.0%	100.0%	رفح
Middle Area Dir.	6.4%	4.3%	10.0%	1.0%	0.5%	88.2%	90.7%	84.1%	4.3%	100.0%	100.0%	الوسطى
East Gaza	8.3%	6.5%	11.1%	0.3%	0.3%	85.4%	87.6%	81.8%	6.1%	100.0%	100.0%	شرق غزة
East Khan Younis	8.5%	5.3%	13.0%	0.5%	0.7%	85.8%	87.9%	83.0%	5.1%	100.0%	100.0%	شرق خان يونس
West Gaza	7.9%	6.5%	10.4%	1.4%	1.3%	85.0%	86.1%	83.3%	5.7%	100.0%	100.0%	غرب غزة
South Gov.	7.8%	5.6%	11.3%	0.8%	0.7%	86.4%	88.5%	83.2%	4.9%	100.0%	100.0%	المحافظات الجنوبية

جدول 35: معدل عدد الطالبة لكل معلم حسب المديرية والجهة المتبقية، 2020/2021

Table 35: Distribution of Average Number of Students per Teacher by Directorate and Supervising Authority, 2020/2021

Directorate	Students per teacher ratio		معدل عدد الطالبة لكل معلم		المديرية
	Private طاسة	UNRWA كالك	Government حكومة	All Authorities كافة السلطات	
All Governorates	15.5	33.0	20.3	21.7	كافة المحافظات
Jenin	13.0	23.2	16.6	16.5	جنين
South Nablus	12.0	(-)	18.5	18.2	جنوب نابلس
Nablus	15.3	26.5	19.6	19.3	نابلس
Salfit	14.3	(-)	17.7	17.6	سلفيت
Tulkarm	16.7	25.5	18.3	18.5	طولكرم
Qalqiya	11.5	28.7	18.4	18.5	قلقيلية
Ramallah & Al-Bireh	13.6	27.2	18.0	17.2	رام الله والبيرة
Jerusalem Suburbs	16.0	25.4	15.6	16.6	ضواحي القدس
Jerusalem	17.4	18.6	12.3	15.9	القدس
Bethlehem	13.6	27.5	18.3	17.4	بيت لحم
Yatta	22.6	(-)	19.0	19.1	يما
Jericho	18.1	33.3	15.3	19.2	الربط
North Hebron	16.1	27.2	20.5	21.0	شمال الخليل
Hebron	16.9	23.1	22.8	21.9	الخليل
South Hebron	15.3	24.2	19.0	19.1	جنوب الخليل
Qabatya	16.2	21.6	18.2	18.2	قباطية
Tubas	8.2	25.0	18.6	18.8	طوباس
North Gov.	15.5	26.3	18.6	18.4	المحافظات الشمالية
North Gaza	11.1	35.3	25.1	29.1	شمال غزة
Khan Younis	19.9	33.7	24.7	27.6	خان يونس
Rafah	15.9	34.7	22.2	28.8	رفح
Middle Area Dir.	16.4	33.8	21.5	27.9	الوسطى
East Gaza	17.2	36.1	28.7	29.7	شرق غزة
East Khan Younis	14.4	33.3	22.1	26.7	شرق خان يونس
West Gaza	15.6	33.8	26.4	27.4	غرب غزة
South Gov.	15.9	34.4	25.0	28.2	المحافظات الجنوبية

جدول 36: التوزيع السكاني للمدارس التي تتوفر فيها الغرف التخصصية (مختبر علوم، مختبر حاسوب، مكتبة) حسب المديرية والجهة المشرفة، 2021/2020

Table 36: Percentage Distribution of Schools which have Computer Lab, Science Lab, and Library by Directorate and Supervising Authority, 2020/2021

Directorate	Private		خاصة		UNRWA		عمومية		Government		حكومة		All Authorities		المديرية
	مكتبة Library	مختبر حاسوب Computer Lab.	مختبر علوم Science Lab.	مختبر حاسوب Computer Lab.	مكتبة Library	مختبر حاسوب Computer Lab.	مكتبة Library	مختبر علوم Science Lab.	مختبر حاسوب Computer Lab.	مكتبة Library	مختبر علوم Science Lab.	مكتبة Library	مختبر حاسوب Computer Lab.	مختبر علوم Science Lab.	
All Governorates	59.38%	69.20%	58.48%	87.97%	91.71%	81.02%	79.82%	75.19%	76.63%	77.86%	76.31%	74.54%	كافة المحافظات		
Jenin	44.4%	55.6%	38.9%	83.3%	100.0%	100.0%	79.0%	76.4%	73.2%	76.2%	75.1%	70.7%	جنين		
South Nablus	66.7%	50.0%	33.3%	(-)	(-)	(-)	81.9%	79.5%	78.3%	80.9%	77.5%	75.3%	جنوب نابلس		
Nablus	63.9%	66.7%	52.8%	86.7%	93.3%	80.0%	79.6%	71.3%	74.6%	78.9%	72.0%	71.6%	نابلس		
Salfit	33.3%	100.0%	100.0%	(-)	(-)	(-)	83.8%	78.4%	74.3%	81.8%	79.2%	75.3%	سلفيت		
Tulkarm	55.6%	55.6%	44.4%	83.3%	83.3%	83.3%	82.1%	74.3%	74.3%	80.6%	73.5%	72.9%	طولكرم		
Qalqilya	36.4%	63.6%	27.3%	66.7%	66.7%	66.7%	82.7%	80.2%	85.2%	76.8%	77.9%	77.9%	قلقيلية		
Ramallah & Al-Bireh	84.1%	79.4%	79.4%	91.7%	83.3%	83.3%	90.0%	80.0%	83.5%	89.8%	80.0%	82.5%	رام الله والبيرة		
Jerusalem Suburbs	43.2%	62.2%	56.8%	77.8%	77.8%	88.9%	85.1%	70.3%	77.0%	71.7%	68.3%	71.7%	مطواحي القدس		
Jerusalem	47.6%	88.1%	64.3%	50.0%	83.3%	66.7%	68.6%	74.5%	72.5%	58.9%	83.0%	67.4%	القدس		
Bethlehem	75.0%	66.7%	61.1%	62.5%	75.0%	50.0%	72.7%	73.5%	75.0%	75.0%	72.2%	71.0%	بيت لحم		
Yatta	100.0%	100.0%	100.0%	(-)	(-)	(-)	48.9%	51.1%	51.1%	50.0%	52.2%	52.2%	يatta		
Jericho	66.7%	66.7%	77.8%	100.0%	100.0%	100.0%	82.6%	87.0%	78.3%	81.1%	83.8%	81.1%	الربط		
North Hebron	60.0%	90.0%	50.0%	55.6%	77.8%	77.8%	80.2%	79.2%	81.1%	76.8%	80.0%	78.4%	شمال الخليل		
Hebron	56.8%	47.7%	38.6%	100.0%	100.0%	100.0%	82.7%	76.3%	75.0%	77.2%	70.3%	67.3%	الخليل		
South Hebron	44.4%	11.1%	11.1%	62.5%	62.5%	75.0%	61.4%	56.3%	61.4%	60.6%	54.4%	59.6%	جنوب الخليل		
Cabatya	33.3%	50.0%	33.3%	75.0%	50.0%	50.0%	88.2%	84.9%	77.4%	84.5%	81.6%	73.8%	فلسطين		
Tubas	0.0%	100.0%	100.0%	100.0%	66.7%	66.7%	63.0%	65.2%	67.4%	64.0%	66.0%	68.0%	طوباس		
North Gov.	58.85%	69.27%	57.29%	77.08%	81.25%	78.13%	77.83%	73.32%	74.13%	75.37%	72.98%	71.53%	المحافظات الشمالية		
North Gaza	66.7%	66.7%	50.0%	98.0%	95.9%	81.6%	94.4%	94.4%	91.7%	94.5%	93.7%	85.8%	شمال غزة		
Khan Younis	66.7%	33.3%	50.0%	100.0%	100.0%	88.5%	88.0%	80.0%	84.0%	90.2%	82.9%	82.9%	خان يونس		
Rafah	100.0%	100.0%	66.7%	97.6%	95.1%	82.9%	97.4%	87.2%	92.3%	97.6%	91.6%	86.7%	رفح		
Middle Area Dir.	71.4%	85.7%	85.7%	95.0%	93.3%	83.3%	100.0%	91.7%	93.8%	95.7%	92.2%	87.8%	الوسطى		
East Gaza	55.6%	88.9%	77.8%	53.6%	89.3%	75.0%	78.7%	80.9%	83.1%	71.4%	83.3%	81.0%	شرق غزة		
East Khan Younis	42.9%	42.9%	42.9%	88.9%	96.3%	81.5%	86.7%	73.3%	91.1%	83.5%	78.5%	83.5%	شرق خان يونس		
West Gaza	61.5%	69.2%	69.2%	95.7%	97.9%	80.9%	83.5%	77.2%	83.3%	83.6%	82.2%	80.3%	غرب غزة		
South Gov.	62.5%	68.8%	65.6%	91.7%	95.3%	82.0%	88.4%	83.4%	87.7%	87.4%	86.5%	83.8%	المحافظات الجنوبية		

جدول 37: التوزيع النسبي للمصادر الرئيسية للمياه، المصدر الرئيسي للكهرباء والمدنية، 2020/2021

Table 37: Percentage Distribution of Schools by the Main Source of Electricity, Main Source of Water, and Directorate, 2020/2021

(كلية سلطات الشرفاء) (All Authorities)

Directorate	المصدر الرئيس للحصول على الكهرباء		Main Source of Water			المصدر الرئيس للحصول على المياه		المدينة
	مولد خاص Private Generator	الشبكة العامة Public Network	غير ذلك Others	بئر Water Well	تanks Water Tanks	شبكة عامة Water Network		
All Governorates	0.7%	99.3%	0.1%	6.6%	3.1%	90.2%	كلية المحافظات	
Jenin	0.0%	100.0%	1.7%	3.3%	6.1%	89.0%	جنين	
South Nablus	1.1%	98.9%	0.0%	0.0%	1.1%	98.9%	جنوب نابلس	
Nablus	0.0%	100.0%	0.0%	1.3%	0.4%	98.3%	نابلس	
Salfit	0.0%	100.0%	0.0%	0.0%	0.0%	100.0%	سلفيت	
Tulkarm	1.9%	98.1%	0.0%	0.0%	0.0%	100.0%	طولكرم	
Qalqilya	0.0%	100.0%	0.0%	1.1%	0.0%	98.9%	قلقيلية	
Ramallah & Al-Bireh	1.1%	98.9%	0.0%	1.1%	1.1%	97.8%	رام الله والبيرة	
Jerusalem Suburbs	1.7%	98.3%	0.0%	0.0%	2.5%	97.5%	ضواحي القدس	
Jerusalem	0.7%	99.3%	0.0%	0.0%	0.7%	99.3%	القدس	
Bethlehem	0.0%	100.0%	0.0%	1.7%	1.7%	96.6%	بيت لحم	
Yatta	2.2%	97.8%	0.0%	31.5%	25.0%	43.5%	يatta	
Jericho	2.7%	97.3%	2.7%	0.0%	2.7%	94.6%	الربط	
North Hebron	0.0%	100.0%	0.0%	4.8%	0.8%	94.4%	شمال الخليل	
Hebron	1.5%	98.5%	0.0%	7.9%	6.4%	85.6%	الخليل	
South Hebron	1.0%	99.0%	0.0%	8.8%	12.4%	78.8%	جنوب الخليل	
Qabatya	0.0%	100.0%	0.0%	1.0%	1.9%	97.1%	قباطية	
Tubas	0.0%	100.0%	0.0%	0.0%	0.0%	100.0%	طوباس	
North Gov.	0.77%	99.2%	0.2%	3.6%	3.7%	92.5%	المحافظات الشمالية	
North Gaza	0.0%	100.0%	0.0%	17.3%	0.0%	82.7%	شمال غزة	
Khan Younis	1.2%	98.8%	0.0%	17.1%	0.0%	82.9%	خان يونس	
Rafah	0.0%	100.0%	0.0%	10.8%	2.4%	86.7%	رفح	
Middle Area Dir.	0.9%	99.1%	0.0%	11.3%	0.0%	88.7%	الوسطى	
East Gaza	0.0%	100.0%	0.0%	21.4%	2.4%	76.2%	شرق غزة	
East Khan Younis	1.3%	98.7%	0.0%	3.8%	1.3%	94.9%	شرق خان يونس	
West Gaza	0.0%	100.0%	0.0%	20.4%	1.3%	78.3%	غرب غزة	
South Gov.	0.4%	99.6%	0.0%	15.6%	1.0%	83.4%	المحافظات الجنوبية	

جدول 38: التوزيع النسبي للحدائق المتصلة بشبكة الإنترنت حسب المديرية والجهة المشرفة ومستوى الدراسة، 2020/2021

Table 38: Percentage Distribution of Schools That has access to Internet by Directorate, Supervising Authority and School level, 2020/2021

Directorate	Private		حكومة	UNRWA	البلديات	Government		All Authorities		المديرية			
	مجموع Total	ثانوية Secondary				أساسية Basic	مجموع Total	ثانوية Secondary	أساسية Basic		مجموع Total	ثانوية Secondary	أساسية Basic
All Governates	98.6%	99.5%	94.6%	100.0%	100.0%	100.0%	97.9%	99.4%	96.7%	98.0%	99.4%	97.1%	كافة المحافظات
Jenin	94.4%	100.0%	90.9%	100.0%	(-)	100.0%	98.7%	100.0%	97.2%	98.3%	100.0%	96.6%	جنين
South Nablus	100.0%	(-)	100.0%	(-)	(-)	100.0%	98.8%	100.0%	97.3%	98.9%	100.0%	97.7%	جنوب نابلس
Nablus	97.2%	100.0%	96.3%	100.0%	(-)	100.0%	98.9%	98.8%	99.0%	98.7%	98.9%	98.6%	نابلس
Salfit	100.0%	(-)	100.0%	(-)	(-)	100.0%	100.0%	100.0%	100.0%	100.0%	100.0%	100.0%	سلفيت
Tulkarm	88.9%	(-)	88.9%	100.0%	(-)	100.0%	100.0%	100.0%	100.0%	99.4%	100.0%	98.9%	طوكارم
Qalqilya	90.9%	100.0%	87.5%	100.0%	(-)	100.0%	98.8%	97.7%	100.0%	97.9%	97.9%	97.9%	قلقيية
Ramallah & Al-Bireh	100.0%	100.0%	100.0%	100.0%	(-)	100.0%	99.0%	100.0%	97.4%	99.3%	100.0%	98.3%	رام الله والبيرة
Jerusalem Suburbs	86.5%	66.7%	88.2%	100.0%	(-)	100.0%	97.3%	100.0%	94.6%	94.2%	97.5%	92.5%	ضواحي القدس
Jerusalem	96.4%	100.0%	92.1%	100.0%	100.0%	100.0%	98.0%	100.0%	96.8%	97.2%	100.0%	94.5%	القدس
Bethlehem	97.2%	100.0%	94.4%	100.0%	(-)	100.0%	98.5%	100.0%	96.6%	98.3%	100.0%	96.7%	بيت لحم
Yatta	100.0%	(-)	100.0%	(-)	(-)	100.0%	87.8%	94.4%	83.3%	88.0%	94.4%	83.9%	يatta
Jericho	100.0%	100.0%	100.0%	100.0%	(-)	100.0%	87.0%	100.0%	70.0%	91.9%	100.0%	86.4%	الربط
North Hebron	100.0%	(-)	100.0%	100.0%	(-)	100.0%	92.5%	95.2%	90.6%	93.6%	95.2%	92.8%	شمال الخليل
Hebron	93.2%	100.0%	92.1%	100.0%	(-)	100.0%	100.0%	100.0%	100.0%	98.5%	100.0%	98.0%	الخليل
South Hebron	100.0%	100.0%	100.0%	100.0%	(-)	100.0%	94.3%	98.5%	91.7%	94.8%	98.6%	92.7%	جنوب الخليل
Gabatya	100.0%	100.0%	100.0%	100.0%	(-)	100.0%	100.0%	100.0%	100.0%	100.0%	100.0%	100.0%	فلسطين
Tubas	100.0%	100.0%	(-)	100.0%	(-)	100.0%	95.7%	100.0%	92.0%	96.0%	100.0%	92.9%	طوباس
North Gov.	95.8%	99.2%	94.1%	100.0%	100.0%	100.0%	97.5%	99.2%	95.9%	97.3%	99.2%	95.9%	المحافظات الشمالية
North Gaza	100.0%	100.0%	100.0%	100.0%	(-)	100.0%	100.0%	100.0%	100.0%	100.0%	100.0%	100.0%	شمال غزة
Khan Younis	100.0%	100.0%	100.0%	100.0%	(-)	100.0%	100.0%	100.0%	100.0%	100.0%	100.0%	100.0%	خان يونس
Rafah	100.0%	100.0%	100.0%	100.0%	(-)	100.0%	100.0%	100.0%	100.0%	100.0%	100.0%	100.0%	رفح
Middle Area Dir.	100.0%	100.0%	100.0%	100.0%	(-)	100.0%	100.0%	100.0%	100.0%	100.0%	100.0%	100.0%	الوسطى
East Gaza	100.0%	100.0%	100.0%	100.0%	(-)	100.0%	100.0%	100.0%	100.0%	100.0%	100.0%	100.0%	شرق غزة
East Khan Younis	100.0%	100.0%	100.0%	100.0%	(-)	100.0%	100.0%	100.0%	100.0%	100.0%	100.0%	100.0%	شرق خان يونس
West Gaza	100.0%	100.0%	100.0%	100.0%	(-)	100.0%	100.0%	100.0%	100.0%	100.0%	100.0%	100.0%	غرب غزة
South Gov.	100.0%	100.0%	100.0%	100.0%	(-)	100.0%	100.0%	100.0%	100.0%	100.0%	100.0%	100.0%	المحافظات الجنوبية

جدول 39: معدل عدد الطلبة لكل جهاز حاسوب حسب المديرية والجهة المشرفة، 2020/2021

Table 39: Distribution of Average Number of Students per Computer by Directorate and Supervising Authority, 2020/2021

Directorate	Students Per Computer		معدل طالب لكل حاسوب			المديرية
	خاصة	UNRWA	حكومة	All Authorities	كافة المحافظات	
All Governorates	13.4	50.5	17.9	20.6		كافة المحافظات
Jenin	14.2	17.0	11.5	11.9		جنين
South Nablus	14.2	(-)	15.2	15.2		جنوب نابلس
Nablus	19.9	21.7	13.0	14.4		نابلس
Saift	9.3	(-)	12.5	12.4		سلفيت
Tulkarm	7.2	23.6	12.5	12.6		طولكرم
Qalqilya	13.0	20.6	12.5	12.8		قلقيلية
Ramallah & Al-Bireh	10.5	22.1	11.7	11.7		رام الله والبيرة
Jerusalem Suburbs	18.7	19.8	11.0	13.1		مضواحي القدس
Jerusalem	10.0	9.5	4.5	7.7		القدس
Bethlehem	11.6	34.5	13.4	13.5		بيت لحم
Yatta	23.2	(-)	23.4	23.4		يافا
Jericho	19.2	22.7	9.3	13.2		اليريد
North Hebron	14.3	28.6	15.6	16.6		شمال الخليل
Hebron	26.5	14.8	18.2	18.9		الخليل
South Hebron	16.7	17.9	16.5	16.5		جنوب الخليل
Gabatya	16.6	12.0	14.7	14.7		غابطة
Tubas	8.2	18.5	14.6	14.8		طوباس
North Gov.	12.5	21.1	13.4	13.5		المحافظات الشمالية
North Gaza	21.6	64.8	52.9	57.7		شمال غزة
Khan Younis	39.8	40.3	68.9	52.7		خان يونس
Rafah	11.9	90.7	56.4	71.7		رفح
Middle Area Dir.	15.0	54.6	49.0	49.8		الوسطى
East Gaza	29.1	82.6	65.8	66.5		شرق غزة
East Khan Younis	17.8	74.3	59.2	62.9		شرق خان يونس
West Gaza	25.0	71.9	73.3	63.3		غرب غزة
South Gov.	23.0	65.0	61.2	59.8		المحافظات الجنوبية

جدول 40: التوزيع النسبي للمدارس حسب توفر مرافق وشبكات المياه المعافاة، حسب المديرية و الجهة المشرفة، 2020/2021

Table 40: Percentage Distribution of Schools by Availability of Toilet and Rails for Disabled Students by Directorate and Supervising Authority, 2020/2021

Directorate	Status for Disabled Students			توفر مرافق للطلبة ذوي العاقلة			Toilet for Disabled Students			توفر مرافق للطلبة ذوي العاقلة			المديرية
	خاصة Private	وكالة UNRWA	حكومة Government	وكالة UNRWA	حكومة Government	وكالة UNRWA	خاصة Private	وكالة UNRWA	حكومة Government	وكالة UNRWA	حكومة Government	وكالة UNRWA	
All Governorates	32.6%	62.0%	66.2%	60.9%	66.2%	82.6%	26.3%	62.6%	71.4%	66.3%	66.9%	كافة المحافظات	
Jenin	44.4%	66.7%	66.2%	64.1%	66.2%	50.0%	33.3%	50.0%	71.3%	66.9%	66.9%	جنين	
South Nablus	16.7%	(-)	60.2%	57.3%	60.2%	(-)	33.3%	(-)	62.7%	60.7%	60.7%	جنوب نابلس	
Nablus	27.8%	46.7%	55.8%	50.9%	55.8%	93.3%	30.6%	93.3%	63.5%	60.3%	60.3%	نابلس	
Salfit	33.3%	(-)	44.6%	44.2%	44.6%	(-)	0.0%	(-)	51.4%	49.4%	49.4%	سلفيت	
Tulkarm	55.6%	66.7%	82.9%	80.6%	82.9%	66.7%	22.2%	66.7%	74.3%	71.0%	71.0%	طولكرم	
Qalqilya	45.5%	66.7%	56.8%	55.8%	56.8%	66.7%	9.1%	66.7%	65.4%	58.9%	58.9%	قلقيلية	
Ramallah & Al-Bireh	30.2%	66.7%	76.0%	65.1%	76.0%	75.0%	31.7%	75.0%	66.5%	58.9%	58.9%	رام الله والبيرة	
Jerusalem Suburbs	16.2%	77.8%	60.8%	48.3%	60.8%	55.6%	10.8%	55.6%	60.8%	45.0%	45.0%	ضواحي القدس	
Jerusalem	25.0%	33.3%	25.5%	25.5%	25.5%	33.3%	17.9%	33.3%	19.6%	19.1%	19.1%	القدس	
Bethlehem	66.7%	75.0%	66.7%	67.0%	66.7%	100.0%	55.6%	100.0%	72.7%	70.5%	70.5%	بيت لحم	
Yatta	50.0%	(-)	41.1%	41.3%	41.1%	(-)	0.0%	(-)	63.3%	62.0%	62.0%	يافا	
Jericho	44.4%	100.0%	52.2%	56.8%	52.2%	100.0%	33.3%	100.0%	60.9%	59.5%	59.5%	اليربوعا	
North Hebron	20.0%	55.6%	65.1%	60.8%	65.1%	77.8%	30.0%	77.8%	86.8%	81.6%	81.6%	شمال الخليل	
Hebron	18.2%	50.0%	57.1%	48.5%	57.1%	100.0%	22.7%	100.0%	71.2%	60.9%	60.9%	الخليل	
South Hebron	44.4%	50.0%	57.4%	56.5%	57.4%	50.0%	22.2%	50.0%	75.6%	72.0%	72.0%	جنوب الخليل	
Gabatiya	66.7%	50.0%	82.8%	80.6%	82.8%	50.0%	66.7%	50.0%	87.1%	84.5%	84.5%	غابطة	
Tubas	0.0%	100.0%	71.7%	72.0%	71.7%	100.0%	0.0%	100.0%	87.0%	86.0%	86.0%	طوباس	
North Gov.	32.0%	62.5%	62.6%	57.6%	62.6%	72.9%	26.8%	72.9%	69.0%	62.3%	62.3%	المحافظات الشمالية	
North Gaza	33.3%	75.5%	93.1%	83.5%	93.1%	81.6%	16.7%	81.6%	98.6%	88.2%	88.2%	شمال غزة	
Khan Younis	16.7%	65.4%	92.0%	78.0%	92.0%	100.0%	16.7%	100.0%	88.0%	86.6%	86.6%	خان يونس	
Rafah	100.0%	61.0%	71.8%	67.5%	71.8%	90.2%	66.7%	90.2%	76.9%	83.1%	83.1%	رفح	
Middle Area Dir.	42.9%	65.0%	87.5%	73.0%	87.5%	83.3%	42.9%	83.3%	83.3%	80.9%	80.9%	الوسطى	
East Gaza	44.4%	64.3%	70.8%	67.5%	70.8%	85.1%	22.2%	85.1%	70.8%	70.6%	70.6%	شرق غزة	
East Khan Younis	28.6%	37.0%	80.0%	60.8%	80.0%	81.5%	14.3%	81.5%	88.9%	79.7%	79.7%	شرق خان يونس	
West Gaza	30.8%	55.3%	82.3%	65.1%	82.3%	85.1%	19.2%	85.1%	73.4%	67.8%	67.8%	غرب غزة	
South Gov.	35.9%	61.9%	82.2%	70.9%	82.2%	86.0%	23.4%	86.0%	82.0%	78.5%	78.5%	المحافظات الجنوبية	

جدول 41: توزيع معدل (طلاب لكل مشربية) ومعدل (طلاب لكل مرحاض) ومعدل (طلاب لكل مغسلة) حسب المديرية والجهة المشربة، 2020/2021

Table 41: Distribution of Average of (Students per Faucet), (Students per Toilet), and (Students per washbasin) by Directorate and Supervising Authority, 2020/2021

Directorate	Students per Washbasin		معدل طلاب لكل مغسلة		Students per Toilet		معدل طلاب لكل مرحاض		Students per Faucet		معدل طلاب لكل مشربية (طننوا)		المديرية
	خاصة	UNRWA	حكومة	السلطات All	خاصة	UNRWA	حكومة	السلطات All	خاصة	UNRWA	حكومة	السلطات All	
All Governorates	27.4	62.0	58.7	53.5	23.9	45.7	41.9	39.8	26.6	62.4	43.1	43.8	كافة المحافظات
Jenin	18.0	28.1	53.0	45.6	15.0	15.7	32.5	28.9	18.1	13.2	31.4	28.2	جنين
South Nablus	22.6	(-)	52.8	51.0	16.5	(-)	36.5	35.3	19.1	(-)	34.1	33.4	جنوب نابلس
Nablus	30.1	44.5	56.4	48.2	19.7	24.2	32.6	28.5	23.8	32.2	33.2	31.1	نابلس
Salfit	18.7	(-)	36.3	35.2	46.8	(-)	47.6	47.6	31.2	(-)	50.1	49.2	سلفيت
Tulkarm	26.0	42.5	40.8	40.1	41.9	64.2	53.7	53.7	20.1	40.1	34.8	34.3	طوكارم
Qalqilya	16.6	55.5	49.5	46.7	37.6	44.4	31.7	32.5	17.2	35.7	24.0	24.2	قلقيلية
Ramallah & Al-Bireh	24.7	36.8	50.9	40.1	22.0	27.9	29.0	27.0	23.7	29.7	35.0	31.2	رام الله والبيرة
Jerusalem Suburbs	26.0	38.6	49.6	39.6	28.8	29.2	28.2	28.5	24.8	28.5	31.9	29.5	ضواحي القدس
Jerusalem	32.9	23.2	8.7	34.3	22.1	17.7	8.9	23.3	32.1	14.7	6.0	29.6	القدس
Bethlehem	21.6	35.8	42.9	35.1	37.0	59.0	58.1	51.9	25.4	35.0	38.3	34.4	بيت لحم
Yatta	54.7	(-)	68.3	67.9	30.1	(-)	39.2	38.9	21.5	(-)	38.8	38.1	يatta
Jericho	27.6	32.5	30.9	30.5	35.3	36.1	29.9	32.9	27.8	57.9	24.5	31.1	اليربوعا
North Hebron	31.0	50.1	62.4	58.3	24.6	37.7	33.7	33.8	22.3	48.3	39.6	39.5	شمال الخليل
Hebron	42.0	32.7	73.0	65.9	26.9	15.7	41.5	38.2	25.0	17.0	51.8	44.7	الخليل
South Hebron	18.4	40.9	60.6	57.0	42.7	24.2	36.4	35.6	15.4	26.7	37.8	36.1	جنوب الخليل
Gabatya	25.1	13.3	42.3	38.6	66.5	20.6	56.1	54.0	27.0	18.9	42.2	39.6	غابطة
Tubas	26.5	30.9	57.4	53.0	9.6	27.9	31.6	30.8	26.5	26.9	32.8	32.2	طوباس
North Gov.	27.8	37.3	51.9	45.0	24.1	29.2	36.9	33.7	25.8	30.4	36.1	33.7	المحافظات الشمالية
North Gaza	13.9	76.9	74.0	72.9	9.7	57.7	54.3	54.0	25.2	79.9	70.7	74.0	شمال غزة
Khan Younis	16.8	66.6	85.2	70.8	14.9	46.3	60.2	50.6	20.9	78.2	72.3	70.8	خان يونس
Rafah	18.3	69.2	82.3	71.4	23.2	57.0	60.1	57.3	17.8	74.3	75.0	72.6	رفح
Middle Area Dir.	21.2	65.9	61.1	61.3	20.8	44.0	44.1	42.9	46.1	71.6	57.8	65.8	الوسطى
East Gaza	32.9	67.6	95.3	80.4	28.1	47.8	65.4	56.7	37.6	72.1	75.5	71.8	شرق غزة
East Khan Younis	20.2	71.7	65.3	65.4	20.2	50.0	49.0	48.1	30.5	86.2	66.7	74.1	شرق خان يونس
West Gaza	29.4	68.1	92.4	70.8	25.9	49.9	67.7	53.5	36.1	70.7	86.3	72.3	غرب غزة
South Gov.	24.9	69.5	80.9	70.4	22.2	50.3	58.3	51.7	33.2	75.3	73.1	71.5	المحافظات الجنوبية

جدول 42: التوزيع النسبي للمخارج حسب طريقة التخلص من المياه العادمة والمديرية، 2020/2021

Table 42: Percentage Distribution of Schools by Wastewater Disposal Method and Directorate, 2020/2021

Directorate	Wastewater Disposal Method		طريقة التخلص من المياه العادمة		المديرية
	غير ذلك Other	حفرة صماء Tight Cesspit	حفرة امتصاصية Porous Cesspit	شبكة صرف صحي عامة General Wastewater Network	
All Governorates	0.1%	13.1%	36.0%	50.8%	كافة المحافظات
Jenin	0.0%	22.7%	50.3%	27.1%	جنين
South Nablus	0.0%	24.7%	68.5%	6.7%	جنوب نابلس
Nablus	0.0%	8.6%	22.0%	69.4%	نابلس
Salfit	0.0%	16.9%	61.0%	22.1%	سلفيت
Tulkarm	0.0%	18.1%	30.3%	51.6%	طولكرم
Qalqilya	0.0%	21.1%	37.9%	41.1%	قلقيلية
Ramallah & Al-Bireh	0.4%	17.5%	49.8%	32.4%	رام الله والبيرة
Jerusalem Suburbs	0.0%	7.5%	46.7%	45.8%	مخاوي القدس
Jerusalem	0.0%	0.0%	11.3%	88.7%	القدس
Bethlehem	0.6%	13.6%	47.2%	38.6%	بيت لحم
Yatta	0.0%	25.0%	72.8%	2.2%	يatta
Jericho	0.0%	10.8%	45.9%	43.2%	الربط
North Hebron	0.8%	16.0%	58.4%	24.8%	شمال الخليل
Hebron	0.0%	3.5%	23.8%	72.8%	الخليل
South Hebron	0.0%	25.4%	66.3%	8.3%	جنوب الخليل
Qabatya	0.0%	51.5%	36.9%	11.7%	قباطية
Tubas	0.0%	28.0%	58.0%	14.0%	طوباس
North Gov.	0.1%	16.9%	43.7%	39.3%	المحافظات الشمالية
North Gaza	0.0%	0.8%	3.9%	95.3%	شمال غزة
Khan Younis	0.0%	1.2%	20.7%	78.0%	خان يونس
Rafah	0.0%	1.2%	8.4%	90.4%	رفح
Middle Area Dir.	0.0%	1.7%	4.3%	93.9%	الوسطى
East Gaza	0.0%	0.8%	2.4%	96.8%	شرق غزة
East Khan Younis	0.0%	8.9%	68.4%	22.8%	شرق خان يونس
West Gaza	0.0%	0.0%	1.3%	98.7%	غرب غزة
South Gov.	0.0%	1.7%	12.2%	86.1%	المحافظات الجنوبية

جدول 43: توزيع الطلبة ذوي العاقة في المدارس الحكومية حسب نوع العاقة والمدرسة ونسب الطلاب للعام الدراسي 2020/2021

Table 43: Distribution of Disabled Students in Governmental Schools by Type of Disability, Directorate and Gender, 2020/2021

Directorate	Mental ملازمة دأول+ توحد +عقلية		Physical حركية		Articulation Disorders اضطرابات الكلام		Hard of Hearing صعوبة سماع		Deaf سمنة كلية		Visual Impairment بصرية جزئية		Blind بصرية كلية		Grand total		المدرسة								
	مجموع Total	أنثى Female	ذكر Male	مجموع Total	أنثى Female	ذكر Male	مجموع Total	أنثى Female	ذكر Male	مجموع Total	أنثى Female	ذكر Male	مجموع Total	أنثى Female	ذكر Male										
All Governorates	1,075	536	539	1,860	906	954	2,373	1,041	1,332	1,137	582	555	264	153	111	1,724	881	843	115	60	55	8,548	4,159	4,389	كافة المحافظات
Jenin	81	30	51	105	49	56	133	60	73	49	30	19	5	2	3	61	35	26	4	2	2	438	208	230	جنين
South Nablus	61	27	34	56	25	31	105	48	57	52	23	29	4	4	0	70	37	33	4	2	2	352	166	186	جنوب نابلس
Nablius	212	106	106	132	63	69	131	68	63	99	52	47	22	8	14	89	53	36	4	0	4	689	350	339	نابلس
Salfit	8	2	6	33	19	14	63	29	34	16	9	7	0	0	0	40	14	26	2	1	1	162	74	88	سلفيت
Tulkarm	91	43	48	121	53	68	197	110	87	56	29	27	4	2	138	61	77	9	6	3	616	304	312	طوكارم	
Qalqiya	44	24	20	67	36	31	59	33	26	44	28	16	0	0	14	10	4	1	1	0	229	132	97	قلقية	
Ramallah & Al-Bireh	82	39	43	56	26	30	68	33	35	33	21	12	2	0	94	53	41	15	9	6	350	181	169	رام الله والبيرة	
Jerusalem Suburbs	12	6	6	21	11	10	10	5	5	17	7	10	0	0	8	1	7	3	2	1	71	32	39	ضواحي القدس	
Jerusalem	0	0	0	7	3	4	20	3	17	12	5	7	1	0	33	16	17	2	2	0	75	30	45	القدس	
Bethlehem	61	36	25	93	48	45	144	50	94	90	46	44	4	2	141	73	68	1	0	1	534	255	279	بيت لحم	
Yatta	27	16	11	50	24	26	81	36	45	50	21	29	3	2	37	21	16	0	0	0	248	120	128	يافا	
Jericho	26	10	16	30	15	15	20	11	9	10	7	3	0	0	9	8	1	2	1	1	97	52	45	أريحا	
North Hebron	19	5	14	85	24	61	108	31	77	57	29	28	4	3	73	22	51	4	3	1	350	117	233	شمال الخليل	
Hebron	190	116	74	155	66	89	269	126	143	87	43	44	4	4	144	69	75	5	2	3	854	426	428	الخليل	
South Hebron	18	6	12	90	39	51	85	43	42	22	18	4	4	3	145	87	58	3	2	1	367	198	169	جنوب الخليل	
Qabatyá	78	36	42	83	44	39	98	42	56	42	23	19	0	0	76	36	40	3	0	3	380	181	199	قباطية	
Tubas	44	21	23	42	22	20	21	7	14	34	15	19	2	2	22	14	8	2	1	1	167	82	85	طوباس	
North Gov.	1,054	523	531	1,226	567	659	1,612	735	877	770	406	364	59	33	26	1,194	610	584	64	34	30	5,979	2,908	3,071	المحافظات الشمالية
North Gaza	3	1	2	131	71	60	212	98	114	81	44	37	1	0	1	161	95	66	3	2	1	592	311	281	شمال غزة
Khan Younis	7	6	1	80	29	51	40	6	34	74	17	57	199	116	83	84	32	52	2	0	2	486	206	280	خان يونس
Rafah	2	1	1	149	92	57	135	55	80	56	25	31	4	3	77	38	39	2	0	2	425	214	211	رفح	
Middle Area Dir.	4	2	2	90	49	41	64	25	39	27	18	9	0	0	78	38	40	33	21	12	296	153	143	الوسطى	
East Gaza	1	0	1	92	51	41	60	29	31	50	28	22	1	0	53	31	22	7	2	5	264	142	122	شرق غزة	
East Khan Younis	1	0	1	63	35	28	59	23	36	23	12	11	0	0	45	20	25	3	1	2	194	91	103	شرق خان يونس	
West Gaza	3	3		29	12	17	191	70	121	56	32	24	0	0	32	17	15	1	0	1	312	134	178	غرب غزة	
South Gov.	21	13	8	634	339	295	761	306	455	367	176	191	205	120	85	530	271	259	51	26	25	2,569	1,251	1,318	المحافظات الجنوبية

جدول 45: توزيع مراكز المرشدين التربويين ونسبة المدارس المغلقة بالورشاد ومعدل طلاب لكل مرشد حسب المديرية والجهة المشرفة، 2021/2020

Table 45 : Distribution of Counselors Position, Percentage of Schools covered by Counselors, and (Students/Counselor) by Directorate, Supervising Authority, 2020/2021

Directorate	Private		نسبة المدارس المغلقة بالورشاد Students per counselor covered by Counselor	عدد المرشدين No. of counselors	معدل طلاب لكل مرشد Students per counselor	UNRWA		نسبة المدارس المغلقة بالورشاد Schools covered by Counselor	عدد المرشدين No. of counselors	معدل طلاب لكل مرشد Students per counselor	Government		نسبة المدارس المغلقة بالورشاد Schools covered by Counselor	عدد المرشدين No. of counselors	معدل طلاب لكل مرشد Students per counselor	All Authorities		عدد المرشدين No. of counselors	كافة السلطات
	معدل طلاب لكل مرشد Students per counselor	نسبة المدارس المغلقة بالورشاد Schools covered by Counselor				معدل طلاب لكل مرشد Students per counselor	نسبة المدارس المغلقة بالورشاد Schools covered by Counselor				معدل طلاب لكل مرشد Students per counselor	نسبة المدارس المغلقة بالورشاد Schools covered by Counselor				معدل طلاب لكل مرشد Students per counselor	نسبة المدارس المغلقة بالورشاد Schools covered by Counselor		
All Governorates	374	75.9%	340	1116	77.5%	298	533	74.6%	1647	586	75.0%	2285	كافة المحافظات						
Jenin	222	88.9%	14	452	83.3%	5	492	61.8%	87	455	65.2%	106	جنين						
South Nablus	142	83.3%	5	(-)	(-)	(-)	491	65.1%	54	461	66.3%	59	جنوب نابلس						
Nablus	357	94.4%	34	587	86.7%	13	531	58.0%	107	497	65.5%	154	نابلس						
Salfit	210	100.0%	3	(-)	(-)	(-)	376	75.7%	56	367	76.6%	59	سلفيت						
Tulkarm	494	33.3%	3	580	83.3%	5	500	65.0%	85	504	63.9%	93	طولكرم						
Qalqilya	257	45.5%	4	651	100.0%	3	466	74.1%	59	462	71.6%	66	قلقيلية						
Ramallah & Al-Bireh	374	81.0%	54	761	66.7%	8	528	79.0%	125	494	78.9%	187	رام الله والبيرة						
Jerusalem Suburbs	268	67.6%	26	551	77.8%	7	291	82.4%	62	304	77.5%	95	ضواحي القدس						
Jerusalem	431	83.3%	78	263	66.7%	4	213	94.1%	51	342	86.5%	133	القدس						
Bethlehem	273	97.2%	40	1116	37.5%	3	478	65.9%	87	430	71.0%	130	بيت لحم						
Yatta	649	100.0%	1	(-)	(-)	(-)	529	70.0%	49	531	70.7%	50	يتم						
Jericho	335	88.9%	9	846	100.0%	5	274	95.7%	23	366	94.6%	37	الريجة						
North Hebron	231	90.0%	7	1219	55.6%	5	545	71.7%	71	559	72.0%	83	شمال الخليل						
Hebron	286	88.6%	35	421	100.0%	2	725	71.2%	96	605	75.2%	133	الخليل						
South Hebron	169	88.9%	6	793	50.0%	4	503	60.2%	104	496	61.1%	114	جنوب الخليل						
Gabatiya	336	100.0%	5	0	0.0%	0	459	71.0%	67	463	69.9%	72	قباطية						
Tubas	140	100.0%	1	714	100.0%	2	425	76.1%	35	433	78.0%	38	طوباس						
North Gov.	339	83.3%	321	704	69.8%	65	486	69.6%	1218	466	71.8%	1604	المحافظات الشمالية						
North Gaza	0	0.0%	0	1392	77.6%	38	687	100.0%	73	929	86.6%	111	شمال غزة						
Khan Younis	0	0.0%	0	1182	84.6%	23	779	92.0%	51	855	82.9%	74	خانيونس						
Rafah	620	33.3%	1	1406	82.9%	36	687	94.9%	44	912	86.7%	81	رفح						
Middle Area Dir.	663	42.9%	3	1118	86.7%	55	644	95.8%	47	855	87.8%	105	الوسطى						
East Gaza	1115	33.3%	3	1347	67.9%	20	737	97.8%	88	838	86.5%	111	شرق غزة						
East Khan Younis	625	28.6%	2	1583	70.4%	19	533	97.8%	46	817	82.3%	67	شرق خانيونس						
West Gaza	886	26.9%	10	1185	83.0%	42	762	97.5%	80	861	80.9%	132	غرب غزة						
South Gov.	961	25.0%	19	1286	80.2%	233	700	96.9%	429	869	84.8%	681	المحافظات الجنوبية						



جدول 46: توزيع رياض الأطفال الحكومية حسب المديرية والملكية والجنس، 2020/2021

Table 46: Distribution of Kindergartens by Directorate, Ownership and Gender, in Governmental Kindergartens 2020/2021

Directorate	Owned + Rented		ملك+مستأجر				مستأجر Rented				ملك Owned				المجموع العام Grand Total				المديرية
	مجموع Total	Co-ed	إناث Female	ذكور Male	مجموع Total	مختلطة Co-ed	إناث Female	ذكور Male	مجموع Total	مختلطة Co-ed	إناث Female	ذكور Male	مجموع Total	مختلطة Co-ed	إناث Female	ذكور Male			
All Governorates	0	0	0	0	18	15	1	2	358	309	26	23	376	324	27	25	كلية المحافظات		
Jenin	0	0	0	0	0	0	0	0	25	25	0	0	25	25	0	0	جنين		
Nablus	0	0	0	0	0	0	0	0	19	17	2	0	19	17	2	0	جنوب نابلس		
South Nablus	0	0	0	0	1	1	0	0	20	20	0	0	21	21	0	0	نابلس		
Safet	0	0	0	0	0	0	0	0	20	10	6	4	20	10	6	4	سلفيت		
Tulkarm	0	0	0	0	0	0	0	0	22	19	0	3	22	19	0	3	طولكرم		
Qalqilya	0	0	0	0	0	0	0	0	19	17	1	1	19	17	1	1	قلقيية		
Ramallah & Al-Bireh	0	0	0	0	1	1	0	0	24	23	1	0	25	24	1	0	رام الله والبيرة		
Jerusalem Subarbs	0	0	0	0	0	0	0	0	19	17	1	1	19	17	1	1	مغواحي القدس		
Jerusalem	0	0	0	0	6	5	1	0	15	13	1	1	21	18	2	1	القدس		
Bethlehem	0	0	0	0	0	0	0	0	22	22	0	0	22	22	0	0	بيت لحم		
Yatta	0	0	0	0	1	1	0	0	26	25	0	1	27	26	0	1	يatta		
Jericho	0	0	0	0	1	0	0	1	9	7	1	1	10	7	1	2	أريحا		
North Hebron	0	0	0	0	0	0	0	0	22	22	0	0	22	22	0	0	شمال الخليل		
Hebron	0	0	0	0	1	0	1	1	19	9	6	4	20	9	6	5	الخليل		
South Hebron	0	0	0	0	4	4	0	0	33	32	0	1	37	36	0	1	جنوب الخليل		
Qabatiya	0	0	0	0	0	0	0	0	23	11	7	5	23	11	7	5	قباطية		
Tubas	0	0	0	0	3	3	0	0	10	9	0	1	13	12	0	1	طوباس		
North Gov.	0	0	0	0	18	15	1	2	347	298	26	23	365	313	27	25	المحافظات الشمالية		
North Gaza	0	0	0	0	0	0	0	0	3	3	0	0	3	3	0	0	شمال غزة		
Khan Younis	0	0	0	0	0	0	0	0	0	0	0	0	0	0	0	0	خان يونس		
Rafah	0	0	0	0	0	0	0	0	2	2	0	0	2	2	0	0	رفح		
Middle Area Dir.	0	0	0	0	0	0	0	0	4	4	0	0	4	4	0	0	الوسطى		
East Gaza	0	0	0	0	0	0	0	0	1	1	0	0	1	1	0	0	شرق غزة		
East Khan Younis	0	0	0	0	0	0	0	0	0	0	0	0	0	0	0	0	شرق خان يونس		
West Gaza	0	0	0	0	0	0	0	0	1	1	0	0	1	1	0	0	غرب غزة		
South Gov.	0	0	0	0	0	0	0	0	0	0	0	0	0	0	0	0	المحافظات الجنوبية		

جدول 47: توزيع رياض الأطفال الخاصة حسب المديرية والمملكة والنسب، 2020/2021

Table 47: Distribution of Kindergartens by Directorate, Ownership and Gender, Private Kindergartens 2020/2021

Directorate	ملك+مستأجر Owned+Rented				مستأجر Rented				ملك Owned				المجموع العام Grand Total				المديرية
	مجموع Total	مختلطة Co-ed	إناث Female	ذكور Male	مجموع Total	مختلطة Co-ed	إناث Female	ذكور Male	مجموع Total	مختلطة Co-ed	إناث Female	ذكور Male	مجموع Total	مختلطة Co-ed	إناث Female	ذكور Male	
All Governorates	45	45	0	0	864	864	0	0	848	843	5	0	1,757	1,752	5	0	كلية المحافظات
Jenin	2	2	0	0	46	46	0	0	45	45	0	0	93	93	0	0	جنين
Nablus	1	1	0	0	16	16	0	0	27	27	0	0	44	44	0	0	جنوب نابلس
South Nablus	4	4	0	0	73	73	0	0	57	57	0	0	134	134	0	0	نابلس
Salfet	3	3	0	0	27	27	0	0	25	25	0	0	55	55	0	0	سلفيت
Tulkarm	1	1	0	0	30	30	0	0	50	50	0	0	81	81	0	0	طولكرم
Qalqilya	6	6	0	0	19	19	0	0	32	32	0	0	57	57	0	0	قلقيية
Ramallah & Al-Bireh	5	5	0	0	68	68	0	0	80	79	1	0	153	152	1	0	رام الله والبيرة
Jerusalem Subarbs	3	3	0	0	37	37	0	0	22	21	1	0	62	61	1	0	ضواحي القدس
Jerusalem	0	0	0	0	16	16	0	0	16	15	1	0	32	31	1	0	القدس
Bethlehem	1	1	0	0	15	15	0	0	54	52	2	0	70	68	2	0	بيت لحم
Yatta	0	0	0	0	6	6	0	0	5	5	0	0	11	11	0	0	يطة
Jericho	1	1	0	0	8	8	0	0	14	14	0	0	23	23	0	0	أريحا
North Hebron	0	0	0	0	36	36	0	0	26	26	0	0	62	62	0	0	شمال الخليل
Hebron	0	0	0	0	40	40	0	0	38	38	0	0	78	78	0	0	الخليل
South Hebron	1	1	0	0	48	48	0	0	44	44	0	0	93	93	0	0	جنوب الخليل
Qabalya	0	0	0	0	31	31	0	0	21	21	0	0	52	52	0	0	قباطية
Tubas	0	0	0	0	9	9	0	0	14	14	0	0	23	23	0	0	طوباس
North Gov.	28	28	0	0	525	525	0	0	570	565	5	0	1,123	1,118	5	0	المحافظات الشمالية
North Gaza	6	6	0	0	50	50	0	0	36	36	0	0	92	92	0	0	شمال غزة
Khan Younis	2	2	0	0	35	35	0	0	40	40	0	0	77	77	0	0	خان يونس
Rafah	1	1	0	0	67	67	0	0	44	44	0	0	112	112	0	0	رفح
Middle Area Dir.	1	1	0	0	59	59	0	0	44	44	0	0	104	104	0	0	الوسطى
East Gaza	3	3	0	0	35	35	0	0	42	42	0	0	80	80	0	0	شرق غزة
East Khan Younis	1	1	0	0	32	32	0	0	35	35	0	0	68	68	0	0	شرق خان يونس
West Gaza	3	3	0	0	61	61	0	0	37	37	0	0	101	101	0	0	غرب غزة
South Gov.	17	17	0	0	339	339	0	0	278	278	0	0	634	634	0	0	المحافظات الجنوبية

جدول 48: توزيع رياض الأطفال حسب المديرية والملكية والنسب كإجمالي السجلات، 2020/2021
 Table 48: Distribution of Kindergartens by Directorate, Ownership and Gender, All Authorities 2020/2021

Directorate	ملك+متأجر Owned+Rented				متأجر Rented				ملك Owned				الإجمالي العام Grand Total				المديرية
	مجموع Total	مختلطة Co-ed	إناث Female	ذكور Male	مجموع Total	مختلطة Co-ed	إناث Female	ذكور Male	مجموع Total	مختلطة Co-ed	إناث Female	ذكور Male	مجموع Total	مختلطة Co-ed	إناث Female	ذكور Male	
All Governorates	45	45	0	0	882	879	1	2	1,206	1,152	31	23	2,133	2,076	32	25	كلية المحافظات
Jenin	2	2	0	0	46	46	0	0	70	70	0	0	118	118	0	0	جنين
Nablus	1	1	0	0	16	16	0	0	46	44	2	0	63	61	2	0	جنوب نابلس
South Nablus	4	4	0	0	74	74	0	0	77	77	0	0	155	155	0	0	نابلس
Salfet	3	3	0	0	27	27	0	0	45	35	6	4	75	65	6	4	سلفيت
Tulkarm	1	1	0	0	30	30	0	0	72	69	0	3	103	100	0	3	طوكارم
Qalqilya	6	6	0	0	19	19	0	0	51	49	1	1	76	74	1	1	قلقيلية
Ramallah & Al-Bireh	5	5	0	0	69	69	0	0	104	102	2	0	178	176	2	0	رام الله والبيرة
Jerusalem Subarbs	3	3	0	0	37	37	0	0	41	38	2	1	81	78	2	1	مواحي القدس
Jerusalem	0	0	0	0	22	21	1	0	31	28	2	1	53	49	3	1	القدس
Bethlehem	1	1	0	0	15	15	0	0	76	74	2	0	92	90	2	0	بيت لحم
Yatta	0	0	0	0	7	7	0	0	31	30	0	1	38	37	0	1	يطة
Jericho	1	1	0	0	9	8	0	1	23	21	1	1	33	30	1	2	أريحا
North Hebron	0	0	0	0	36	36	0	0	48	48	0	0	84	84	0	0	شمال الخليل
Hebron	0	0	0	0	41	40	0	1	57	47	6	4	98	87	6	5	الخليل
South Hebron	1	1	0	0	52	52	0	0	77	76	0	1	130	129	0	1	جنوب الخليل
Qabalya	0	0	0	0	31	31	0	0	44	32	7	5	75	63	7	5	قباطية
Tubas	0	0	0	0	12	12	0	0	24	23	0	1	36	35	0	1	طوباس
North Gov.	28	28	0	0	543	540	1	2	917	863	31	23	1,488	1,431	32	25	المحافظات الشمالية
North Gaza	6	6	0	0	50	50	0	0	39	39	0	0	95	95	0	0	شمال غزة
Khan Younis	2	2	0	0	35	35	0	0	40	40	0	0	77	77	0	0	خان يونس
Rafah	1	1	0	0	67	67	0	0	46	46	0	0	114	114	0	0	رفح
Middle Area Dir.	1	1	0	0	59	59	0	0	48	48	0	0	108	108	0	0	الوسطى
East Gaza	3	3	0	0	35	35	0	0	43	43	0	0	81	81	0	0	شرق غزة
East Khan Younis	1	1	0	0	32	32	0	0	35	35	0	0	68	68	0	0	شرق خان يونس
West Gaza	3	3	0	0	61	61	0	0	38	38	0	0	102	102	0	0	غرب غزة
South Gov.	17	17	0	0	339	339	0	0	289	289	0	0	645	645	0	0	المحافظات الجنوبية

جدول 49: توزيع الأطفال في الرياض الحكومية حسب المديرية والمرحلة والجنس، 2020/2021

Table 49: Distribution of Kindergartens Students by Directorate, level and Gender, in Governmental Kindergartens 2020/2021

Directorate	المديرية KG2		KG1		المجموع العالَم		المديرية			
	Total مجموع	F الإناث	M ذكور	Total مجموع	F الإناث	M ذكور				
All Governorates	8,840	4,540	4,300	968	478	490	9,808	5,018	4,790	كافة المحافظات
Jenin	506	259	247	31	17	14	537	276	261	جنين
Nablus	411	221	190	25	11	14	436	232	204	جنوب نابلس
South Nablus	685	332	353	56	27	29	741	359	382	نابلس
Salfet	387	228	159	0	0	0	387	228	159	سلفيت
Tulkarm	336	148	188	0	0	0	336	148	188	طولكرم
Qalqiya	359	183	176	0	0	0	359	183	176	قلقيلية
Ramallah & Al-Bireh	814	390	424	61	31	30	875	421	454	رام الله والبيرة
Jerusalem Subarbs	427	207	220	27	15	12	454	222	232	ضواحي القدس
Jerusalem	763	387	376	569	271	298	1,332	658	674	القدس
Bethlehem	574	302	272	66	26	40	640	328	312	بيت لحم
Yatta	547	294	253	0	0	0	547	294	253	يافا
Jericho	229	114	115	24	17	7	253	131	122	أريحا
North Hebron	450	231	219	0	0	0	450	231	219	شمال الخليل
Hebron	478	291	187	0	0	0	478	291	187	الخليل
South Hebron	831	410	421	0	0	0	831	410	421	جنوب الخليل
Qabaty'a	457	260	197	0	0	0	457	260	197	قنيطرة
Tubas	340	144	196	59	36	23	399	180	219	طوباس
North Gov.	8,594	4,401	4,193	918	451	467	9,512	4,852	4,660	المحافظات الشمالية
North Gaza	92	56	36	32	15	17	124	71	53	شمال غزة
Khan Younis	0	0	0	0	0	0	0	0	0	خانيونس
Rafah	42	20	22	0	0	0	42	20	22	رفح
Middle Area Dir.	79	40	39	18	12	6	97	52	45	الوسطى
East Gaza	12	10	2	0	0	0	12	10	2	شرق غزة
East Khan Younis	0	0	0	0	0	0	0	0	0	شرق خانيونس
West Gaza	21	13	8	0	0	0	21	13	8	غرب غزة
South Gov.	246	139	107	50	27	23	296	166	130	المحافظات الجنوبية

جدول 50: توزيع الأطفال في رياض الأطفال حسب المنطقة والمدى والجنس، 2020/2021

Table 50: Distribution of Kindergartens Students by Directorate, Level and Gender, in Private Kindergartens 2020/2021

Directorate	المدى KG2			المدى KG1			المجموع العام Grand Total			المنطقة
	Total مجموع	F إناث	M ذكور	Total مجموع	F إناث	M ذكور	Total مجموع	F إناث	M ذكور	
All Governorates	79,757	39,665	40,092	48,267	23,940	24,327	128,024	63,605	64,419	كلية المحافظين
Jenin	3,187	1,579	1,608	2,325	1,138	1,187	5,512	2,717	2,795	جنين
Nablus	1,794	879	915	967	462	505	2,761	1,341	1,420	جنوب نابلس
South Nablus	5,363	2,608	2,755	3,195	1,515	1,680	8,558	4,123	4,435	نابلس
Salfet	1,384	634	750	1,320	657	663	2,704	1,291	1,413	سلفيت
Tulkarm	3,056	1,526	1,530	2,282	1,100	1,182	5,338	2,626	2,712	طوكرام
Qalqilya	1,911	911	1,000	1,242	626	616	3,153	1,537	1,616	قلقيلية
Ramallah & Al-Bireh	5,933	2,892	3,041	4,437	2,164	2,273	10,370	5,056	5,314	رام الله والبيرة
Jerusalem Subarbs	2,446	1,161	1,285	1,629	797	832	4,075	1,958	2,117	ضواحي القدس
Jerusalem	1,598	811	787	1,598	846	752	3,196	1,657	1,539	القدس
Bethlehem	3,238	1,548	1,690	1,674	794	880	4,912	2,342	2,570	بيت لحم
Yatta	722	378	344	74	44	30	796	422	374	يافا
Jericho	887	405	482	375	171	204	1,262	576	686	أريحا
North Hebron	3,115	1,511	1,604	1,073	539	534	4,188	2,050	2,138	شمال الخليل
Hebron	4,972	2,432	2,540	1,028	486	542	6,000	2,918	3,082	الخليل
South Hebron	3,343	1,661	1,682	789	391	398	4,132	2,052	2,080	جنوب الخليل
Qabatyia	1,803	859	944	881	426	455	2,684	1,285	1,399	قباطية
Tubas	953	505	448	443	213	230	1,396	718	678	طوباس
North Gov.	45,705	22,300	23,405	25,332	12,369	12,963	71,037	34,669	36,368	المحافظات الشمالية
North Gaza	6,290	3,208	3,082	2,871	1,463	1,408	9,161	4,671	4,490	شمال غزة
Khan Younis	4,058	2,075	1,983	2,726	1,360	1,366	6,784	3,435	3,349	خان يونس
Rafah	4,782	2,454	2,328	3,665	1,868	1,797	8,447	4,322	4,125	رفح
Middle Area Dir.	5,629	2,908	2,721	2,906	1,477	1,429	8,535	4,385	4,150	الوسطى
East Gaza	5,564	2,831	2,733	4,180	2,117	2,063	9,744	4,948	4,796	شرق غزة
East Khan Younis	3,349	1,699	1,650	3,216	1,636	1,580	6,565	3,335	3,230	شرق خان يونس
West Gaza	4,380	2,190	2,190	3,371	1,650	1,721	7,751	3,840	3,911	غرب غزة
South Gov.	34,052	17,365	16,687	22,935	11,571	11,364	56,987	28,936	28,051	المحافظات الجنوبية

جدول 51: توزيع الأطفال في المدارس والمنطقة والمدنية حسب المديرية والجنس، كافة السلطات، 2020/2021

Table 51: Distribution of Kindergartens Students by Directorate, Level and Gender, All Authorities 2020/2021

Directorate	المديرية KG2				سلطات KG1				المجموع العام Grand Total				المديرية
	Total مجموع	F الف	M ذكور	Total مجموع	F الف	M ذكور	Total مجموع	F الف	M ذكور	Total مجموع	F الف	M ذكور	
All Governorates	88,597	44,205	44,392	49,235	24,418	24,817	137,832	68,623	69,209	كافة السلطات			
Jenin	3,693	1,838	1,855	2,356	1,155	1,201	6,049	2,993	3,056	جنين			
Nablus	2,205	1,100	1,105	992	473	519	3,197	1,573	1,624	جنوب نابلس			
South Nablus	6,048	2,940	3,108	3,251	1,542	1,709	9,299	4,482	4,817	نابلس			
Salfet	1,771	862	909	1,320	657	663	3,091	1,519	1,572	سلفيت			
Tulkarm	3,392	1,674	1,718	2,282	1,100	1,182	5,674	2,774	2,900	طوكرام			
Qalqilya	2,270	1,094	1,176	1,242	626	616	3,512	1,720	1,792	قلقيية			
Ramallah & Al-Bireh	6,747	3,282	3,465	4,498	2,195	2,303	11,245	5,477	5,768	رام الله والبيرة			
Jerusalem Subarbs	2,873	1,368	1,505	1,656	812	844	4,529	2,180	2,349	ضواحي القدس			
Jerusalem	2,361	1,198	1,163	2,167	1,117	1,050	4,528	2,315	2,213	القدس			
Bethlehem	3,812	1,850	1,962	1,740	820	920	5,552	2,670	2,882	بيت لحم			
Yatta	1,269	672	597	74	44	30	1,343	716	627	يطة			
Jericho	1,116	519	597	399	188	211	1,515	707	808	أريط			
North Hebron	3,565	1,742	1,823	1,073	539	534	4,638	2,281	2,357	شمال الخليل			
Hebron	5,450	2,723	2,727	1,028	486	542	6,478	3,209	3,269	الخليل			
South Hebron	4,174	2,071	2,103	789	391	398	4,963	2,462	2,501	جنوب الخليل			
Qabatyia	2,260	1,119	1,141	881	426	455	3,141	1,545	1,596	قباطية			
Tubas	1,293	649	644	502	249	253	1,795	898	897	طوباس			
North Gov.	54,299	26,701	27,598	26,250	12,820	13,430	80,549	39,521	41,028	السلطات الشمالية			
North Gaza	6,382	3,264	3,118	2,903	1,478	1,425	9,285	4,742	4,543	شمال غزة			
Khan Younis	4,058	2,075	1,983	2,726	1,360	1,366	6,784	3,435	3,349	خان يونس			
Rafah	4,824	2,474	2,350	3,665	1,868	1,797	8,489	4,342	4,147	رفح			
Middle Area Dir.	5,708	2,948	2,760	2,924	1,489	1,435	8,632	4,437	4,195	الوسطى			
East Gaza	5,576	2,841	2,735	4,180	2,117	2,063	9,756	4,958	4,798	شرق غزة			
East Khan Younis	3,349	1,699	1,650	3,216	1,636	1,580	6,565	3,335	3,230	شرق خان يونس			
West Gaza	4,401	2,203	2,198	3,371	1,650	1,721	7,772	3,853	3,919	غرب غزة			
South Gov.	34,298	17,504	16,794	22,985	11,598	11,387	57,283	29,102	28,181	المحافظات الجنوبية			

جدول 52: توزيع شعبي رياض الأطفال الحكومية حسب المديرية والمرحلة والجنس، 2020/2021

Table 52: Distribution of Kindergarten Classes by Directorate, Level and Gender, in Governmental Kindergartens 2020/2021

Directorate	المصنفات KG2				البيانات KG1				المجموع العام Grand Total				المديرية
	مجموع Total	مختلط CO	انثى F	ذكور M	مجموع Total	مختلط CO	انثى F	ذكور M	مجموع Total	مختلط CO	انثى F	ذكور M	
All Governorates	453	396	31	26	42	42	0	0	495	438	31	26	كلية المحافظين
Jenin	27	27	0	0	2	2	0	0	29	29	0	0	جنين
Nablus	19	17	2	0	1	1	0	0	20	18	2	0	جنوب نابلس
South Nablus	33	33	0	0	3	3	0	0	36	36	0	0	نابلس
Salfet	20	10	6	4	0	0	0	0	20	10	6	4	سلفيت
Tulkarm	22	19	0	3	0	0	0	0	22	19	0	3	طوكرامر
Qalqilya	22	20	1	1	0	0	0	0	22	20	1	1	قلقيلية
Ramallah & Al-Bireh	39	38	1	0	3	3	0	0	42	41	1	0	رام الله والبيرة
Jerusalem Subarbs	22	20	1	1	2	2	0	0	24	22	1	1	مضواحي القدس
Jerusalem	38	32	4	2	21	21	0	0	59	53	4	2	القدس
Bethlehem	27	27	0	0	3	3	0	0	30	30	0	0	بيت لحم
Yatta	27	25	1	1	0	0	0	0	27	25	1	1	يطة
Jericho	12	9	1	2	1	1	0	0	13	10	1	2	أريحا
North Hebron	25	25	0	0	0	0	0	0	25	25	0	0	شمال الخليل
Hebron	21	10	6	5	0	0	0	0	21	10	6	5	الخليل
South Hebron	42	40	1	1	0	0	0	0	42	40	1	1	جنوب الخليل
Qabatyia	24	12	7	5	0	0	0	0	24	12	7	5	قنيطرة
Tubas	19	18	0	1	3	3	0	0	22	21	0	1	طوباس
North Gov.	439	382	31	26	39	39	0	0	478	421	31	26	المحافظات الشمالية
North Gaza	6	6	0	0	2	2	0	0	8	8	0	0	شمال غزة
Khan Younis	0	0	0	0	0	0	0	0	0	0	0	0	خان يونس
Rafah	2	2	0	0	0	0	0	0	2	2	0	0	رفح
Middle Area Dir.	4	4	0	0	1	1	0	0	5	5	0	0	الوسطى
East Gaza	1	1	0	0	0	0	0	0	1	1	0	0	شرق غزة
East Khan Younis	0	0	0	0	0	0	0	0	0	0	0	0	شرق خان يونس
West Gaza	1	1	0	0	0	0	0	0	1	1	0	0	غرب غزة
South Gov.	14	14	0	0	3	3	0	0	17	17	0	0	المحافظات الجنوبية

جدول 53: توزيع شعب رياض الأطفال الخاصة حسب المديرية والمدينة والجنس، 2020/2021

Table 53: Distribution of Kindergarten Classes by Directorate, Level and Gender, in Private Kindergartens 2020/2021

Directorate	المحافظة كغ2				السلطان كغ1				المجموع العام				المديرية
	مجموع Total	مخطات CO	البنات F	ذكور M	مجموع Total	مخطات CO	البنات F	ذكور M	مجموع Total	مخطات CO	البنات F	ذكور M	
All Governorates	4,038	4,011	22	5	2,620	2,602	14	4	6,658	6,613	36	9	كافة المحافظات
Jenin	184	184	0	0	133	133	0	0	317	317	0	0	جنين
Nablus	100	100	0	0	56	56	0	0	156	156	0	0	جنوب نابلس
South Nablus	325	325	0	0	213	213	0	0	538	538	0	0	نابلس
Salfet	77	77	0	0	76	76	0	0	153	153	0	0	سلفيت
Tulkarm	182	182	0	0	143	143	0	0	325	325	0	0	طوكرام
Qalqilya	105	105	0	0	73	73	0	0	178	178	0	0	قلقيلية
Ramallah & Al-Bireh	336	333	3	0	261	259	2	0	597	592	5	0	رام الله والبيرة
Jerusalem Subarbs	121	118	2	1	92	90	2	0	213	208	4	1	ضواحي القدس
Jerusalem	65	56	9	0	66	63	3	0	131	119	12	0	القدس
Bethlehem	162	158	4	0	97	94	3	0	259	252	7	0	بيت لحم
Yatta	33	33	0	0	6	6	0	0	39	39	0	0	يافا
Jericho	46	46	0	0	28	28	0	0	74	74	0	0	أريحا
North Hebron	160	160	0	0	62	62	0	0	222	222	0	0	شمال الخليل
Hebron	258	258	0	0	64	64	0	0	322	322	0	0	الخليل
South Hebron	191	191	0	0	58	58	0	0	249	249	0	0	جنوب الخليل
Qabatya	120	120	0	0	64	64	0	0	184	184	0	0	قباطية
Tubas	53	53	0	0	27	27	0	0	80	80	0	0	طوباس
North Gov.	2,518	2,499	18	1	1,519	1,509	10	0	4,037	4,008	28	1	المحافظات الشمالية
North Gaza	281	281	0	0	131	131	0	0	412	412	0	0	شمال غزة
Khan Younis	178	178	0	0	132	132	0	0	310	310	0	0	خان يونس
Rafah	252	248	2	2	198	194	2	2	450	442	4	4	رفح
Middle Area Dir.	236	236	0	0	139	139	0	0	375	375	0	0	الوسطى
East Gaza	214	214	0	0	166	166	0	0	380	380	0	0	شرق غزة
East Khan Younis	134	132	1	1	144	142	1	1	278	274	2	2	شرق خان يونس
West Gaza	225	223	1	1	191	189	1	1	416	412	2	2	غرب غزة
South Gov.	1,520	1,512	4	4	1,101	1,093	4	4	2,621	2,605	8	8	المحافظات الجنوبية

جدول 54: توزيع شعب رياض الأطفال حسب المديرية والمرحلة والجنس، كافة السلطات، 2020/2021

Table 54: Distribution of Kindergarten Classes by Directorate, Level and Gender in All Authorities 2020/2021

Directorate	المديرية KG2				السلطان KG1				المجموع العام Grand Total				المديرية
	مجموع Total	مخاطب CO	إناث F	ذكور M	مجموع Total	مخاطب CO	إناث F	ذكور M	مجموع Total	مخاطب CO	إناث F	ذكور M	
All Governorates	4,491	4,407	53	31	2,662	2,644	14	4	7,153	7,051	67	35	كافة المحافظات
Jenin	211	211	0	0	135	135	0	0	346	346	0	0	جنين
Nablus	119	117	2	0	57	57	0	0	176	174	2	0	جنوب نابلس
South Nablus	358	358	0	0	216	216	0	0	574	574	0	0	نابلس
Salfet	97	87	6	4	76	76	0	0	173	163	6	4	سلفيت
Tulkarm	204	201	0	3	143	143	0	0	347	344	0	3	طوكارم
Qalqilya	127	125	1	1	73	73	0	0	200	198	1	1	قلقيلية
Ramallah & Al-Bireh	375	371	4	0	264	262	2	0	639	633	6	0	رام الله والبيرة
Jerusalem Subarbs	143	138	3	2	94	92	2	0	237	230	5	2	مخاويص القدس
Jerusalem	103	88	13	2	87	84	3	0	190	172	16	2	القدس
Bethlehem	189	185	4	0	100	97	3	0	289	282	7	0	بيت لحم
Yatta	60	58	1	1	6	6	0	0	66	64	1	1	يطة
Jericho	58	55	1	2	29	29	0	0	87	84	1	2	أريحا
North Hebron	185	185	0	0	62	62	0	0	247	247	0	0	شمال الخليل
Hebron	279	268	6	5	64	64	0	0	343	332	6	5	الخليل
South Hebron	233	231	1	1	58	58	0	0	291	289	1	1	جنوب الخليل
Qabaty'a	144	132	7	5	64	64	0	0	208	196	7	5	قباطية
Tubas	72	71	0	1	30	30	0	0	102	101	0	1	طوباس
North Gov.	2,957	2,881	49	27	1,558	1,548	10	0	4,515	4,429	59	27	المحافظات الشمالية
North Gaza	287	287	0	0	133	133	0	0	420	420	0	0	شمال غزة
Khan Younis	178	178	0	0	132	132	0	0	310	310	0	0	خان يونس
Rafah	254	250	2	2	198	194	2	2	452	444	4	4	رفح
Middle Area Dir.	240	240	0	0	140	140	0	0	380	380	0	0	الوسطى
East Gaza	215	215	0	0	166	166	0	0	381	381	0	0	شرق غزة
East Khan Younis	134	132	1	1	144	142	1	1	278	274	2	2	شرق خان يونس
West Gaza	226	224	1	1	191	189	1	1	417	413	2	2	غرب غزة
South Gov.	1,534	1,526	4	4	1,104	1,096	4	4	2,638	2,622	8	8	المحافظات الجنوبية

جدول 55: توزيع المربين في رياض الأطفال حسب المديرية والتوزيع النسبي للمربين حسب أعلى مؤهل علمي، 2020/2021

Table 55: Distribution of Educators in Kindergartens, and Percentage Distribution for Educators by Highest Academic Qualification and Directorate, 2020/2021

Directorate	درجات أعلى	بكالوريوس	دبلوم متوسط	ثانوية وما دون	المجموع الكلي	المديرية
	MA\MSc & Above	BA\BSc	Intermediate Diploma	Secondary or Less	Grand Total	
All Governorates	1.9%	63.7%	20.3%	14.1%	10,203	كافة المحافظات
Jenin	1.8%	78.2%	8.9%	11.0%	448	جنين
Nablus	1.5%	74.7%	11.7%	12.1%	240	جنوب نابلس
South Nablus	1.8%	65.0%	18.3%	14.9%	893	نابلس
Salfet	3.9%	79.9%	9.4%	6.9%	234	سلفيت
Tulkarm	1.6%	62.1%	24.9%	11.4%	438	طولكرم
Qalqilya	1.1%	79.3%	10.7%	9.0%	268	قلقيلية
Ramallah & Al-Bireh	2.5%	68.9%	16.3%	12.3%	942	رام الله والبيرة
Jerusalem Subarbs	1.7%	62.2%	17.2%	18.9%	355	ضواحي القدس
Jerusalem	4.2%	51.7%	26.3%	17.9%	464	القدس
Bethlehem	2.3%	73.3%	18.2%	6.3%	399	بيت لحم
Yatta	5.9%	69.6%	18.6%	5.9%	102	يافا
Jericho	4.7%	67.4%	19.4%	8.5%	129	أريحا
North Hebron	4.2%	66.4%	15.2%	14.2%	353	شمال الخليل
Hebron	2.6%	53.7%	19.6%	24.1%	524	الخليل
South Hebron	0.9%	64.9%	10.4%	23.8%	381	جنوب الخليل
Qabatya	0.0%	82.7%	8.6%	8.6%	255	قباطية
Tubas	1.1%	70.1%	22.6%	6.2%	137	طوباس
North Gov.	2.3%	67.2%	16.6%	13.8%	6,562	المحافظات الشمالية
North Gaza	0.7%	56.2%	28.6%	14.6%	584	شمال غزة
Khan Younis	2.2%	61.6%	26.6%	9.6%	406	خان يونس
Rafah	1.3%	58.2%	21.9%	18.5%	594	رفح
Middle Area Dir.	1.3%	69.3%	24.7%	4.7%	612	الوسطى
East Gaza	0.2%	45.6%	24.6%	29.5%	491	شرق غزة
East Khan Younis	2.0%	55.7%	34.2%	8.0%	348	شرق خان يونس
West Gaza	1.7%	52.8%	30.4%	15.2%	606	غرب غزة
South Gov.	1.3%	57.3%	26.9%	14.5%	3,641	المحافظات الجنوبية

Nursemaid: All Staff except Services Emp. and Janitors

المربين: جميع العاملين في الروضة ما عدا المستحتمين والنادية .

جدول 56: معدل عدد الأطفال لكل مربية وكل شعبة في رياض الأطفال حسب المديرية - 2020/2021
Table 56: Average Number of (Children Per Educators) & (Children Per Class) by Directorate 2020/2021

Directorate	Private	حائمة	Government	حكومة	All Authorities		كافة السلطات		المديرية المحيرية
	طفل/شعبة Children/class	طفل/مربية Children/Educator	طفل/شعبة Children/class	طفل/مربية Children/Educator	طفل/شعبة Children/class	طفل/مربية Children/Educator	طفل/شعبة Children/class	طفل/مربية Children/Educator	
All Governorates	19.23	13.91	19.81	9.80	19.27	13.51	كافة المحافظات		
Jenin	17.4	13.2	18.5	17.0	17.5	13.5	جنين		
Nablus	17.7	12.7	21.8	19.8	18.2	13.3	جنوب نابلس		
South Nablus	15.9	10.0	20.6	18.1	16.2	10.4	نابلس		
Salfet	17.7	13.9	19.4	9.7	17.9	13.2	سلميت		
Tulkarm	16.4	12.8	15.3	15.3	16.4	13.0	طواكرم		
Qalqiya	17.7	12.8	16.3	16.3	17.6	13.1	قلقية		
Ramallah & Al-Bireh	17.4	11.7	20.8	16.4	17.6	11.9	رام الله والبيرة		
Jerusalem Subarbs	19.1	13.1	18.9	10.3	19.1	12.8	صوادي القدس		
Jerusalem	24.4	10.4	22.6	8.4	23.8	9.8	القدس		
Bethlehem	19.0	13.5	21.3	17.8	19.2	13.9	بيت لحم		
Yatta	20.4	16.9	20.3	9.9	20.3	13.2	يطة		
Jercho	17.1	11.9	19.5	11.0	17.4	11.7	أريحا		
North Hebron	18.9	13.9	18.0	8.7	18.8	13.1	شمال الخليل		
Hebron	18.6	11.9	22.8	22.8	18.9	12.4	الخليل		
South Hebron	16.6	12.4	19.8	17.0	17.1	13.0	جنوب الخليل		
Qabatyá	14.6	11.6	19.0	19.0	15.1	12.3	قباطية		
Tubas	17.5	12.4	18.1	16.6	17.6	13.1	طوباس		
North Gov.	17.60	12.16	19.90	13.25	17.84	12.28	المحافظات الشمالية		
North Gaza	22.2	17.7	15.5	1.9	22.1	15.9	شمال غزة		
Khan Younis	21.9	16.7	(-)	(-)	21.9	16.7	خان يونس		
Rafah	18.8	15.7	21.0	0.8	18.8	14.3	رفح		
Middle Area Dir.	22.8	16.7	19.4	1.0	22.7	14.1	الوسطى		
East Gaza	25.6	20.9	12.0	0.5	25.6	19.9	شرق غزة		
East Khan Younis	23.6	18.9	(-)	(-)	23.6	18.9	شرق خان يونس		
West Gaza	18.6	13.6	21.0	0.6	18.6	12.8	غرب غزة		
South Gov.	21.74	16.97	17.41	1.05	21.71	15.73	المحافظات الجنوبية		

جدول 57: توزيع مراكز نمو اللمية وعدد المتدربين بها وعدد العاملين فيها حسب المديرية والجنس، 2020/2021

Table 57: Distribution of Literacy Centers, Number of Enrolled Students, and the Number of Employees by Directorate and Gender, 2020/2021

Directorate	عدد الإداريين Administrators			عدد المعلمين Teachers			مستوى ثاني Second Level			مستوى اول First Level			مجموع المتدربين Total of enrolled students			اعداد المراكز No.Centers	المديرية
	مجموع Total	انثى Female	ذكور Male	مجموع Total	انثى Female	ذكور Male	مجموع Total	انثى Female	ذكور Male	مجموع Total	انثى Female	ذكور Male	مجموع Total	انثى Female	ذكور Male		
All Governorates	48	15	33	44	15	29	292	133	159	370	120	250	663	245	418	26	كافة المحافظات
Jenin	0	0	0	0	0	0	0	0	0	0	0	0	0	0	0	0	جنين
South Nablus	0	0	0	0	0	0	0	0	0	0	0	0	0	0	0	0	جنوب نابلس
Nablus	0	0	0	2	1	1	0	0	0	25	8	17	25	8	17	2	نابلس
Saift	0	0	0	0	0	0	0	0	0	0	0	0	0	0	0	0	سلفيت
Tulkarm	0	0	0	0	0	0	0	0	0	0	0	0	0	0	0	0	طولكرم
Qalqiya	0	0	0	0	0	0	0	0	0	0	0	0	0	0	0	0	قلقيلية
Ramallah & Al-Bireh	1	0	1	2	1	1	4	4	0	4	2	2	8	6	2	1	رام الله والبيرة
Jersalem Suburbs	0	0	0	0	0	0	0	0	0	0	0	0	0	0	0	0	مخاويص القدس
Jersalem	0	0	0	0	0	0	0	0	0	0	0	0	0	0	0	0	القدس
Bethlehem	0	0	0	0	0	0	0	0	0	0	0	0	0	0	0	0	بيت لحم
Yatta	0	0	0	0	0	0	0	0	0	0	0	0	0	0	0	0	يافا
Jericho	0	0	0	0	0	0	0	0	0	0	0	0	0	0	0	0	اليربوعا
North Hebron	2	0	2	3	1	2	31	21	10	24	10	14	55	31	24	2	شمال الخليل
Hebron	0	0	0	0	0	0	0	0	0	0	0	0	0	0	0	0	الخليل
South Hebron	0	0	0	0	0	0	0	0	0	0	0	0	0	0	0	0	جنوب الخليل
Qabatiya	0	0	0	0	0	0	0	0	0	0	0	0	0	0	0	0	قباطية
Tubas	0	0	0	0	0	0	0	0	0	0	0	0	0	0	0	0	طوباس
North Gov.	3	0	3	7	3	4	35	25	10	53	20	33	88	45	43	5	المحافظات الشمالية
North Gaza	6	2	4	4	1	3	25	15	10	25	10	15	50	20	30	2	شمال غزة
Khan Younis	4	2	2	2	1	1	25	10	15	34	10	24	60	25	35	2	خان يونس
Rafah	6	2	4	3	1	2	25	12	13	50	15	35	75	25	50	3	رفح
Middle Area Dir.	4	0	4	3	1	2	19	9	10	26	15	11	45	20	25	2	الوسطى
East Gaza	4	0	4	3	0	3	13	0	13	27	0	27	40	0	40	2	شرق غزة
East Khan Younis	10	4	6	11	4	7	80	32	48	75	20	55	155	50	105	5	شرق خان يونس
West Gaza	11	5	6	11	4	7	70	30	40	80	30	50	150	60	90	5	غرب غزة
South Gov.	45	15	30	37	12	25	257	108	149	317	100	217	575	200	375	21	المحافظات الجنوبية


جدول 58: توزيع مراكز التعليم الموازي وعدد المتدربين بها وعدد المعلمين فيها حسب الجنس، 2020/2021

Table 58: Distribution of parallel education centers, number of enrolled students and the number of teachers by Gender, 2020/2021

Directorate	عدد الإداريين Administrators			عدد المعلمين Teachers			مستوى ثاني Second Stage			مستوى اول First Stage			المجموع العام Grand Total			اعداد المراكز No. Centers	المديرية
	مجموع Total	انثى Female	ذكور Male	مجموع Total	انثى Female	ذكور Male	مجموع Total	انثى Female	ذكور Male	مجموع Total	انثى Female	ذكور Male	مجموع Total	انثى Female	ذكور Male		
State of palestine	27	8	19	74	19	55	327	128	199	253	81	172	580	153	427	17	دولة فلسطين
Jenin	0	0	0	0	0	0	0	0	0	0	0	0	0	0	0	0	جنين
South Nablus	0	0	0	0	0	0	0	0	0	0	0	0	0	0	0	0	جنوب نابلس
Nablus	0	0	0	0	0	0	0	0	0	0	0	0	0	0	0	0	نابلس
Salfit	0	0	0	0	0	0	0	0	0	0	0	0	0	0	0	0	سلفيت
Tulkarm	1	0	1	4	0	4	14	8	6	0	0	14	8	6	6	1	طوبكريم
Qalqiya	0	0	0	0	0	0	0	0	0	0	0	0	0	0	0	0	قلقية
Ramallah & Al-Bireh	1	0	1	3	0	3	7	1	6	0	0	7	1	6	6	1	رام الله والبيرة
Jerusalem Suburbs	0	0	0	0	0	0	0	0	0	0	0	0	0	0	0	0	ضواحي القدس
Jerusalem	0	0	0	0	0	0	0	0	0	0	0	0	0	0	0	0	القدس
Bethlehem	0	0	0	0	0	0	0	0	0	0	0	0	0	0	0	0	بيت لحم
Yata	1	0	1	3	0	3	7	2	5	0	0	7	2	5	5	1	يطا
Jericho	0	0	0	0	0	0	0	0	0	0	0	0	0	0	0	0	أريحا
North Hebron	0	0	0	0	0	0	0	0	0	0	0	0	0	0	0	0	شمال الخليل
Hebron	1	0	1	6	3	3	14	0	14	35	17	18	49	17	32	1	الخليل
South Hebron	0	0	0	0	0	0	0	0	0	0	0	0	0	0	0	0	جنوب الخليل
Qabatyra	0	0	0	0	0	0	0	0	0	0	0	0	0	0	0	0	قباطية
Tubas	0	0	0	0	0	0	0	0	0	0	0	0	0	0	0	0	طوباس
Total	4	0	4	16	3	13	42	11	31	35	17	18	77	28	49	4	المقاطعات الشمالية
North Gaza	2	0	2	3	0	3	37	0	37	10	0	10	47	0	47	1	شمال غزة
Khan Younis	4	2	2	9	3	6	40	18	22	25	10	15	65	20	45	2	خان يونس
East Khan Younis	2	0	2	6	0	6	15	0	15	15	0	15	30	0	30	1	شرق خان يونس
Rafah	2	0	2	4	2	2	21	10	11	25	10	15	46	20	26	2	رفح
Middle Area Dir.	4	2	2	11	5	6	25	12	13	25	10	15	50	15	35	2	الوسطى
East Gaza	4	2	2	6	0	6	80	40	40	60	18	42	140	40	100	2	شرق غزة
West Gaza	5	2	3	19	6	13	67	37	30	58	16	42	125	30	95	3	غرب غزة
South Gov.Dir.	23	8	15	58	16	42	285	117	168	218	64	154	503	125	378	13	المقاطعات الجنوبية



Tables



in secondary stage. The average number of students/class according to the supervising authority has reached 30 students/class in government schools 38.4 Students in UNRWA ,and 21.2 students/class in private class.

Concerning specialized rooms (science labs,computer labs,and library) the relative distribution of schools is as follows:

In West Bank the percentage of schools with science labs is 71.53%, with computer labs is 72.98% , and 75.37% with libraries is In Gaza Strip,the percentage of schools with science labs is 83.8with computer labs is 86.5 ,and with libraries is 87.4

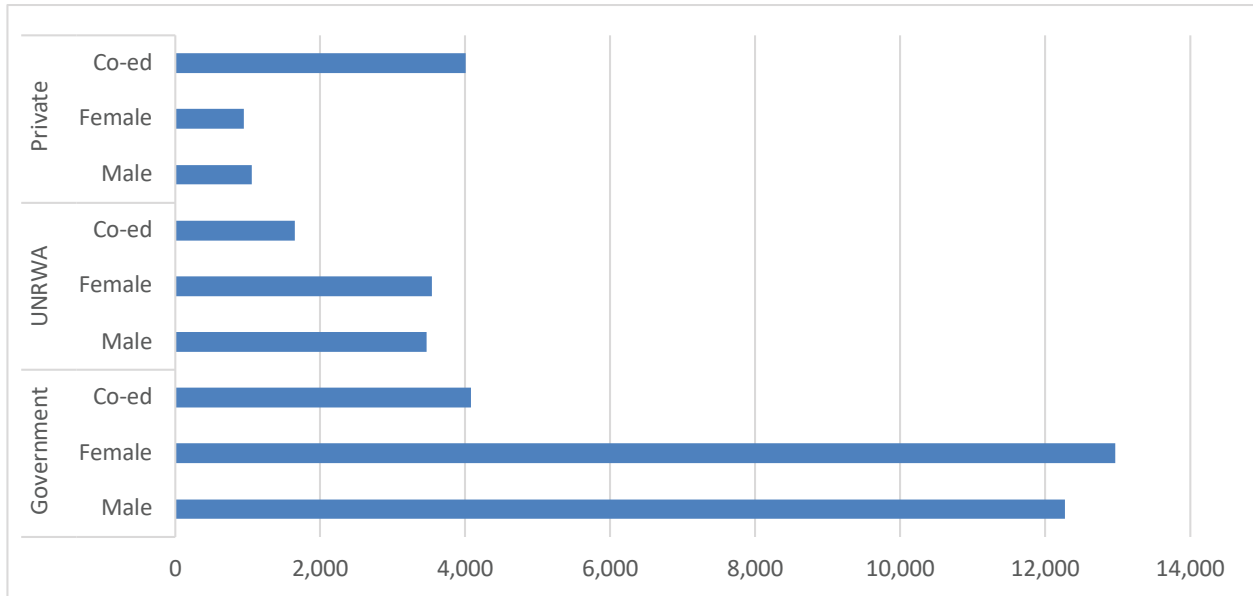
Kindergartens:

The results demonstrate that the number of kindergartens is 1,488 in West Bank and 645 in Gaza Strip. The outcomes also show that the numbers of children in kindergartens in West Bank is 80,549 and 57,283 in Gaza Strip. While number of educators in West Bank is 6,562 and 3,641 in Gaza Strip.

By region, the distribution of classes show that there are 4,515 kindergartens in West Bank and 2,638 Kindergartens in Gaza Strip.

Finally, it is worth mentioning that the Ministry of Education has adopted the policy to open kg2 classes in some of the government schools since 2013-2014.In 2020/2021 the number of government Kgs has reached 365 In West Bank and 11 Kgs in Gaza Strip. The number of children who have enrolled the government kindergartens in West Bank is 9,512 of which 4,660 for males and 4,852 for females. While the number of children who have enrolled government kindergartens in Gaza Strip is 296 distributed as 130 for males and 166 for females.

Distribution of Classes by Directorate, Supervising Authority and Gender, 2020/2021



Teachers and other Employees:

The number of school teachers in all education stages is 71,625, 47,904 West Bank and 23,721 in Gaza Strip.

Distribution according to the supervising authority there are 50,668 teachers in government schools, 11,180 teachers in UNRWA schools, and 9,777 teachers in private schools.

General Indications:

Census results refer that the repetition rate in schools is 0.08% for the school year 2019/2020 .And the drop-out rate is 0.7% For the same school year. The ratios vary from one grade to another. For instance, the repetition rate for the Third grade is 0.0% for the eighth grade is 0.2% while the highest repetition rate is 0.6% for the vocational tenth grade.

As for the drop-out rate it is noticed that the drop out rate for the third grade is 0.1%, while the highest value is 3.6% For the 11th literary grade. On the contrary, the rate of the drop out decreased for the 11st grade in the scientific stream to 0.2%.

It is also noted that drop out rates are higher among males than for females.

The census findings also reveal that the average student population per teacher in schools varies according to the supervising authority. 20.3 students/teacher is in government schools, 33. Ostudent/teacher is in UNRWA schools, and 15.5 students/teacher is in private schools. Regarding the average number of students/class, the outcomes show that it varies from one stage to another. it reached 30.9 in the basic stage and 28.5 students /class

Summary of Key Findings:

This chapter shows a summary of the results that have been derived from the annual census data for the year 2020/2021 for schools and kindergartens in Palestine.

Major outcomes:

1. Schools

The census results indicate that there are 3,107 Schools in Palestine 2,343 are in West Bank and 764 are in Gaza Strip.

With respect to the supervising authority there are 2,285 Government schools 374 schools under the supervision of UNRWA, and 448 as private schools.

The results show that the number of UNRWA schools in Gaza Strip is higher than the number of schools in West Bank distributed as 278 schools in Gaza and 96 in West Bank.

Considering school shifts the census reveal that 2,889 Schools are operating at morning shift. 2,331 in West Bank and 558 in Gaza.

In terms of distribution of schools by ownership of buildings, the results indicate that 2,740 Are owned, 340 Are rented and 27 schools are owned and rented at the same time. The percentage of owned schools in Gaza is 96.2% While in West Bank the percentage is 85.6% .

Students:

The major outcomes show that the number of students enrolled in schools is 1,338,353 .

Gender wise, the number of male students is 665,294 while there are 673,059 female students, 746,869 students in West Bank and 591,484 students in Gaza Strip.

Students distribution according to the supervising authority show that there are 878,649 students in government schools , 332,513 In UNRWA schools, and 127,191in private schools.

Classes:

The results indicate that the number of classes in schools is 43, 984 distributed as 28,955 classes in West Bank and 15,029 classes in Gaza Strip.

Gender wise ,classes are distributed as 16,796 For males , 17,452 for females, and 9,763 coeducational classes.

By educational stage, classes are distributed as 34,841 in basic stage and 9,143 classes in secondary stage.

Table	Tables Name	Page
Table 33	Distribution of position of Teaching and Non-teaching Staff by Location, Supervising Authority, Gender and Type of Work, 2020/2021	53
Table 34	Percentage Distribution of All teaching and non-teaching staff (except Services Emp. and janitors) in Government schools by Directorate, high Qualification and Gender, 2020/2021	54
Table 35	Distribution of Average Number of students per Teacher by Directorate and Supervising Authority, 2020/2021	55
Table 36	Percentage Distribution of Schools which Consist of Computer Lab, Science Lab, and Library by Directorate, Supervising Authority 2020/2021	56
Table 37	Percentage Distribution of Schools by the Main Source of Electricity, and Main Source of Water, and Directorate, 2020/2021	57
Table 38	Percentage Distribution of Schools Which Connected with Internet by Directorate, Supervising Authority and School level, 2020/2021	58
Table 39	Distribution of Average Number of students per Computer by Directorate and Supervising Authority, 2020/2021	59
Table 40	Percentage Distribution of Schools by Wastewater Disposal Method and Directorate, 2020/2021	60
Table 41	Percentage Distribution of Schools by Availability of Toilet and Stairs for Disabled Students by Directorate and Supervising Authority, 2020/2021	61
Table 42	Distribution of Average of (Students per Faucet),(Students per Toilet), and (Students per washbasin) by Directorate and Supervising Authority, 2020/2021	62
Table 43	Distribution of Disabled Students by Type of Disability, Directorate and Gender, 2020/2021	63
Table 44	Distribution of Disabled Students by Type of Disability, Grade and Gender in North Gov.Dir, 2020/2021	64
Table 45	Distribution Of position of Conselors &the percentage of Schools covered by Conselors & (students/ conselor) by Directorate, Supervising Authority 2020/2021	65
Table 46	Distribution of Kindergartens by Directorate, Ownership and Gender, 2020/2021	66
Table 47	Distribution of Kindergarten Students by Directorate, Stage and Gender, 2020/2021	67
Table 48	Distribution Kindergarten Classes by Directorate, Stage and Gender, 2020/2021	68
Table 49	Distribution of Educators in Kindergartens, and their Percentage Distribution by High Qualification and Directorate, 2020/2021	69
Table 50	Average Number of Students Per Educators , class by Directorate, 2020/2021	70
Table 51	Distribution of literacy centers and the number of enrolled and the number of employees by Directorate and Gender, 2020/2021	71
Table 52	Distribution of parallel education centers and the number of enrolled and the number of teachers by Directorate and Gender, 2020/2021	72
Table 53	Distribution of Kindergarten Classes by Directorate, Stage and Gender,in Private kindergartens 2020/2021	73
Table 54	Distribution of Kindergarten Classes by Directorate, Stage and Gender,in All Authorities 2020/2021	74
Table 55	Distribution of Educators in Kindergrtens, and Percentage Distribution for Educators by High Qualification and Directorate, 2020/2021	75
Table 56	Average Number of (Children Per Educators) & (Children Per Class) by Directorate 2020/2021	76
Table 57	Distribution of literacy centers, number of enrolled ,and the number of employees by Directorate and Gender, 2020/2021	77
Table 58	Distribution of parallel education centers, number of enrolled and the number of teachers by Gender. 2020/2021	78

List of Tables

Table	Tables Name	Page
Table 1	Distribution of Schools by Directorate, Supervising Authority and School Gender, 2020/2021	16
Table 2	Distribution of Schools by Directorate, Supervising Authority and School Building Ownership, 2020/2021	17
Table 3	Distribution of Schools by Directorate, Supervising Authority and School Shift, 2020/2021	18
Table 4	Distribution of Schools by Directorate, Supervising Authority Stage, 2020/2021	19
Table 5	Distribution of Students by Directorate, Supervising Authority and Gender, 2020/2021	20
Table 6	Distribution of Students by Directorate, Stage and Gender, 2020/2021	21
Table 7	Distribution of Students in Basic Stage by Directorate, Gender and Grade, 2020/2021	22
Table 8	Distribution of Students in Secondary Stage by Directorate, Gender and Grade, 2020/2021	24
Table 9	Distribution of Students by Directorate, Student Shift and Gender, 2020/2021	26
Table 10	Distribution of Basic Stage Students in Schools by Grade, Gender and Age in North Gov.Dir. 2020/2021	27
Table 11	Distribution of Basic Stage Students in Schools by Grade, Gender and Age in South Gov Dir. 2020/2021	28
Table 12	Distribution of Basic Stage Students in Schools by Grade, Gender and Age in All Governorates, 2020/2021	29
Table 13	Distribution of Secondary Stage Students in Schools by Grade, Gender and Age in North Gov.Dir 2020/2021	30
Table 14	Distribution of Secondary Stage Students in Schools by Grade, Gender and Age in South Gov Dir. 2020/2021	32
Table 15	Distribution of Secondary Stage Students by Grade, Gender and Age in All Governorates, 2020/2021	34
Table 16	Distribution of Classes by Directorate, Supervising Authority and Gender, 2020/2021	36
Table 17	Distribution of Classes by Directorate, Supervising Authority and Classroom ownership, 2020/2021	37
Table 18	Distribution of Classes by Directorate, Supervising Authority and Class Shift, 2020/2021	38
Table 19	Distribution of Classes by Directorate, Supervising Authority and Stage, 2020/2021	39
Table 20	Distribution of (students per class) rate and (square meter per student) rate by Directorate, and Supervising Authority, 2020/2021	40
Table 21	Distribution of Classes and (Students per Class) rate by Grade and Supervising Authority in North Gov. Dir, 2020/2021	41
Table 22	Distribution of Classes and (Students per Class) rate by Grade and Supervising Authority in South Gov Dir, 2020/2021	42
Table 23	Distribution of Classes and (Students per Class) rate by Grade and Supervising Authority in All Governorates, 2020/2021	43
Table 24	Distribution of Drop-Out Percentage by Directorate Stage and gender, 2019/2020	44
Table 25	Distribution of Drop-Out Percentage by Grade, Gender and Supervising Authority in North Gov.Dir, 2019/2020	45
Table 26	Distribution of Drop-Out Percentage by Grade, Gender and Supervising Authority in South Gov Dir, 2019/2020	46
Table 27	Distribution of Drop-Out Percentage by Grade, Gender and Supervising Authority in All Governorates, 2019/2020	47
Table 28	Distribution of Repetition Percentage by Directorate Stage and gender, 2019/2020	48
Table 29	Distribution of Repetition Percentage by Grade, Gender and Supervising Authority in North Gov.Dir, 2019/2020	49
Table 30	Distribution of Repetition Percentage by Grade, Gender and Supervising Authority in South Gov Dir, 2019/2020	50
Table 31	Distribution of Repetition Percentage by Grade, Gender and Supervising Authority in All Governorates, 2019/2020	51
Table 32	Distribution of All teaching and non-teaching staff (except Services Emp. and janitors) by Directorate, Supervising Authority and Gender, 2020/2021	52



References

- Central Bureau of Statistics and Ministry of Education, 1995. Education Statistics Yearbook, 1994/1995, Ramallah–Palestine.
- Central Bureau of Statistics and Ministry of Education, 1996. Education Statistics Yearbook, 1995/1996, Ramallah–Palestine.
- Central Bureau of Statistics and Ministry of Education, 1997. Education Statistics Yearbook, 1996/1997, Ramallah–Palestine.
- Central Bureau of Statistics and Ministry of Education, 1998. Education Statistics Yearbook, 1997/1998, Ramallah–Palestine.
- Central Bureau of Statistics and Ministry of Education, 1999. Education Statistics Yearbook, 1998/1999, Ramallah–Palestine.
- Ministry of Education, 2000. Education Statistics Yearbook, 1999/2000. Ramallah – Palestine.
- Ministry of Education and Higher Education, 2002. Education Statistics Yearbook, 2000/2001- 2001/2002. Ramallah – Palestine.
- Ministry of Education and Higher Education, 2004. Education Statistics Yearbook, 2002/2003- 2003/2004. No.8. Ramallah – Palestine.
- Ministry of Education and Higher Education, 2008. Education Statistics Yearbook, 2006/2007- 2007/2008. Ramallah – Palestine.
- Ministry of Education and Higher Education, 2012. Education Statistics Yearbook, 2011/2012. Ramallah – Palestine.
- Ministry of Education and Higher Education, 2013. Education Statistics Yearbook, 2012/2013. Ramallah – Palestine.
- Ministry of Education and Higher Education, 2014. Education Statistics Yearbook, 2013/2014. Ramallah – Palestine.
- Ministry of Education and Higher Education, 2015. Education Statistics Yearbook, 2014/2015. Ramallah – Palestine.
- Ministry of Education and Higher Education, 2016. Education Statistics Yearbook, 2015/2016. Ramallah – Palestine.
- Ministry of Education and Higher Education, 2017. Education Statistics Yearbook, 2016/2017. Ramallah – Palestine.
- Ministry of Education and Higher Education, 2018. Education Statistics Yearbook, 2017/2018. Ramallah – Palestine.
- Ministry of Education and Higher Education, 2019. Education Statistics Yearbook, 2019/2020. Ramallah – Palestine.
- Ministry of Education and Higher Education, 2017. Education LAW.
- UNESCO, 1978. Recommendation Concerning the International Standardization of Statistics on Science and Technology, Paris: UNESCO.
- UNESCO, Educational Indicators: Technical guidance. Canada. 2009.

(C) After editing was completed, the approved questionnaires were ready for data entry, and then filed according to each school national serial number.

Data processing and Questionnaires automation:

Customized software was designed for data processing, which included many self-checking commands during data entry process; this software showed all mistakes that occurred during data entry or editing process. The computer professionals in the planning and educational on development department have designed this program.

In these two years all data entry was done at the Educational Directorates, in which the head of statistics and planning department supervised data entry process for schools and kindergartens in his/her, Directorate. An intensive training has been given on the data processing software, data entry and editing procedures.

With regard to data validation and editing it was entered into the computer, using Microsoft Access. The data entry program was prepared to satisfy a number of requirements such as:

- Duplication of the questionnaire on the computer screen.
- Logical and consistency check of data entered.
- Possibility for internal editing of questions answered.
- Maintaining a minimum of digital data entry and fieldwork errors.
- User-friendly handling.
- Possibility of transferring data into another format to be used and analyzed using other analytical statistical system such as SPSS.

Data Quality:

Since the educational census includes all educational institutions and has been done yearly since 1994, there was an accumulated experience in the field of data processing and handling. Data provided in this report is of a high quality accuracy and consistency. However, there might be some non-statistical errors, such as in coverage, for example some institutions might have been overlooked, especially unregistered kindergartens. This probability is weak, taking into consideration the Educational Directorates Knowledge of all the educational institutions within its district.

Note:

Time reference to collect data from schools and kindergartens is October 2018.

A set of special symbols was used in the table of this report:

(.): Not available.

(-): Not applicable.

(0): The value is zero or Nil.



Data collection methodology

Administrative records in schools and kindergartens are considered a main source of educational statistical data, getting these data and monitoring them required a special forms have been developed for this purpose, where the educational institutions fills the forms according to specific instructions then send it to Education Directorates for auditing and computerization.

Data collection questionnaires

Three questionnaires were used for statistical data collection from schools and kindergartens which are: a comprehensive survey of schools, a comprehensive survey of all kindergartens, and a survey of students with disabilities in public schools.

Data Coverage

Data in this survey covers all formal and licensed educational institutions that are permanently licensed by MoE including general education, kindergartens and adult education. Such schools are the following: schools managed by MoE, Islamic wakf schools, in addition to UNRWA as well as the privately owned schools. The survey excluded schools supervised by Israeli municipality in east Jerusalem for reasons beyond our control.

Field Operations for Data Collection

Principles of Schools and kindergartens have gained accumulated experience over the past years in the requirements and methods of completing the questionnaires. Farther more the accumulated experience for directorate's employee in overseeing the data collection and they were a reference to schools and kindergartens in collaboration with the supervisor kindergarten to answer any questions received from the schools of any item of the questionnaire. Data of students with disabilities has been collected by the general administration of counselor and special education, and data of adult education has compiled by the general administration of general education.

One copy of each questionnaire have been distributed for all schools and kindergarten, in some cases where the school included a kindergarten section, two separate sets of questionnaires were distributed, one for the schools and the other for kindergarten.

A period of two weeks was given for each institution to fill out the questionnaire and forward it back to the Directorates.

To assure the accuracy of data entry, completed questionnaires underwent meticulous editing. The editing procedures were as follows:

- (A) Preliminary editing was done to correct coding and summation errors, as well as to identify missing data.
- (B) After the preliminary editing, the questionnaires were edited again by a second editor. A supervisor then reviewed the questionnaire and either approved them for data entry or returned them to schools for further correction.



Blind Disability:	The person who reads and writes only with Braille for reading and writing
Visual Impairment Disability:	The person who reads and writes only by using visual aids - not by glasses –as oculars, telescope, books with enlarged line.
Deaf Disability :	The person who loses his hearing during the first three years of his/her age that doesn't enable him/her to hear or talk and not using the hearing aid.
Hard of Hearing Disability :	The person who loses some of hearing and has remaining of hearing and uses the hearing aid or needs it and he can talk in the degree that is suitable to the degree of disability.
Articulation Disorders Disability:	Inability to produce sounds normally and intelligibly by adding , omitting, substitutions and deteriorations.
Physical Disability:	The person who loses one of his upper or lower limbs or both or has a cerebral palsy or Polio militates.
Mental Disability:	An obvious reduction in the mental functional performance less than two standard deviations that affects his adaptation behavior appears at his/her developmental age from his birth until 18 years old (should be approved by diagnostic report).
Literacy and adult education:	Is a special education for adults who have never finished grade six, and thus, must undergo two years of learning at literacy centers and pass an exam to obtain a certificate equivalent to grade six completion
Parallel Education:	Is a special education for adults who dropped out of schools and they have a school certificate in the fifth grade and they can't return to the school system because of their ages ,so they enrolled in these programs of education to obtain a certificate equivalent to the ninth grade which enable them to resume academic or vocational education.



Promoted Student:	A student who has successfully completed all subjects and is promoted to the following grade.
Refugee Student:	A student registered as a refugee by UNRWA. Provided that his / her sponsor carries a refugee card.
Repeater:	A student who fails one or more subjects and therefore is not promoted to the following grade.
School Shifts:	
Morning –Shift:	This means that the school operates at morning period.
Evening –Shift:	This means that the school operates at evening period.
Morning &Evening with one Adm.	This means that the school operates at morning and evening period with one administrative.
School Gender:	The student body can be boy, girl or co –educational.
School:	Every educational institution which includes one part or more of primary and secondary education stages where one teacher or more provide formal education services for children.
Secondary stage:	The stage consisting of three scholastic years following the basic stage. Which they are the tenth grade, first secondary and the second secondary
Status:	The status of the student either promote or repeater.
Student / Pupil:	Anyone attending an educational institution.
Supervising Authority:	The body legally and administratively responsible for running the school. It can be governmental, UNRWA, or private.
Teacher:	Any person who provides panelized educational services at any educational institution.
Technician:	A technician in the school could be a physician, nurse, supervisor or a laboratory keeper.
UNRWA School:	Any school run or supervised by UNRWA.
Vocational Secondary Education:	Vocational secondary education includes industrial, agricultural, hotel, and the home economics including the vocational tenth grade, first and second secondary grades.

Glossary

Concepts and terms used in this report are defined as follows:

Academic Secondary Education:	An educational program of both literary and scientific tracks. It consists of the tenth academic grade, Eleventh and the Twelfth secondary grades.
Administrator:	Refers to school principal (who does not teach), principal assistant , secretary , librarian , storekeeper, accountant , clerk ,typist , dormitory director or head of department .
Area Per Student (Pupil):	Total classrooms area measured in squared meters divided by the total number of students (pupils).
Basic Stage:	The first nine scholastic years of schooling on which other stages of education depend.
Class:	A group of students (pupils) at any educational stage who make up one grad or more and share one classroom.
Classroom:	A room used specifically for teaching students by a teacher.
Crowdedness Rate:	Total number of students divided by the number of existing classrooms.
Drop –out Student:	Any student who withdraws from school and dos not return without having a transfer certificate according to the instruction of the Ministry, before completing all formal education stages.
Employed Person:	An employed person could be a guard, a worker, a driver, a division officer, a cook, or a professional technician.
Government School:	Any educational institution run by MoE or any other ministry or governmental institution.
Kindergarten:	Every educational institution which provides education service for children prior to primary education stage.
Non-Classroom:	Room used for non – teaching purpose.
Permanent source of water:	Include public network or any other permanent source of water.
Private School:	Every licensed non –governmental educational institution, which teaches students according to the Palestinian curricula.



Introduction

General Directorate of Educational Planning in the MoE is pleased to release this specialized educational statistical report for schools and kindergartens in Palestine for the academic year 2020/2021.

This report presents a detailed statistical tables on the level of Directorates of Education, where the aim of these statistical data and educational indicators is developing a holistic picture for the educational system through the description of this system and its various components, thus providing a suitable environment and strong base for the proper education decision through highlight the positive and negative aspects.

The language of numbers and statistics is a real indicator of what has been accomplished and what remains to be done, as the figure was abbreviated description and speech, it carries in itself an urgent need for researchers, educators, policy makers and all those interested in the issues of education and development at all levels, which is a necessity for the planning, monitoring and evaluation.

We have adopted international Standers to calculate the educational indicators, particularly the criteria and methodologies adopted by the UNESCO Institute for Statistics International, as well as coordination with the Central Bureau of Statistics, including the collection and output data and educational indicators.

MoE hopes that this report will contribute in the monitoring and diagnosis of the educational reality in schools besides enriching the educational work further studies and research's, and be helpful to decision makers in the ministry and for researchers and scholars in obtaining data and indicators and analysis deeply.

It should be noted that this report is part of a series of descriptive statistical and analytical reports produced by the ministry, which is posted on the web page of the Ministry.

Finally, the General Directorate of Educational Planning in the Ministry would like to thank all educational institutions in the country for their efforts in providing statistical data, also to all employees in the directorates of Education who worked professionally and faithfully in computing and auditing and processing statistical data before being sent to the general administration of planning.

Ministry of Education

General Directorate of Educational Planning




No	Number
O	Owned
PCBS	Palestinian Central Bureau of Statistics
Phar	Pharmacy
PNA	Palestinian National Authority
Pri	Private
R+O	Rented + Owned
R	Rented
Reh	Rehabilitation
Sc	Scientific
Sec	Secondary
Soc	Social
Stud	Student
Sup Auth	Supervising Authority
Tech	Technology or Technical
UNESCO	United Nation Education, Scientific and Cultural Organization
UNRWA	United Nation Relief and Works Agency
Voc	Vocational
North Gov.Dir.	West Bank
South Gov.Dir	Gaza Strip
HomEco	Home Economics

Abbreviations

Adm	Administration
Agr	Agriculture
B+S	Basic and Secondary
BA \ BS	Bachelor Degree
Co- ed	Coeducation
E & B	Entrepreneurship and Business
Com	Commercial
Elc	Electronic
Engin	Engineering
F	Female
GA	Grand Average
Gov	Government
GS	Gaza Total
Hot	Hotel
ID	Identity Card
Ind	Industrial
ISCED	International Standard Classification of Education.
Lit	Literary
M	Male
Mai	Maintenance
MoE	Ministry of Education
MIW	Ministry of Islamic Wakf
MA \ MSc	Master Degree

Table of contents

Subject	Page
1. Abbreviations	4
2. Introduction	6
3. Glossary	7
4. Data collection methodology	10
5. References	12
6. List of School Tables	13
7. Main Findings	15
1. Schools	15
2. Students \ Pupils	15
3. Classes	15
4. Teachers and Other Employees	16
5. General Indicators	16
6. Kindergartens	17
8. Tables	18



© June, 2021

All Rights Reserved

Suggested Citation:

Ministry of Education , 2021.

Education Statistical Yearbook 2020/2021, Ramallah – Palestine.

All correspondence should be directed to:

General Directorate of Educational Planning.

- Ministry of Education.
- P.O. Box (576)
- Tel: ++970 2 2983290
- Fax: ++970 2 2983207
- E-mail: Omnyat11@hotmail.com
- Web-site: <http://www.moehe.gov.ps>

Preparation Team:

1. Umniyat Abdul Majeed / Head of Statistics.
2. Ashraf Saleh / Head of Statistics & Studies- Gaza.
3. Haneen Satariya.
4. Fatimah Abdo.

Notes:

This report does not include data about the Municipality and Culture Committee School under Israeli authority in East Jerusalem for reasons out of our control.



State of Palestine
Ministry of Education

Education Statistical Yearbook
For Scholastic year 2020/2021
(Schools and Kindergartens Statistics)

Prepared by
General Directorate of Educational Planning
Division of Statistics

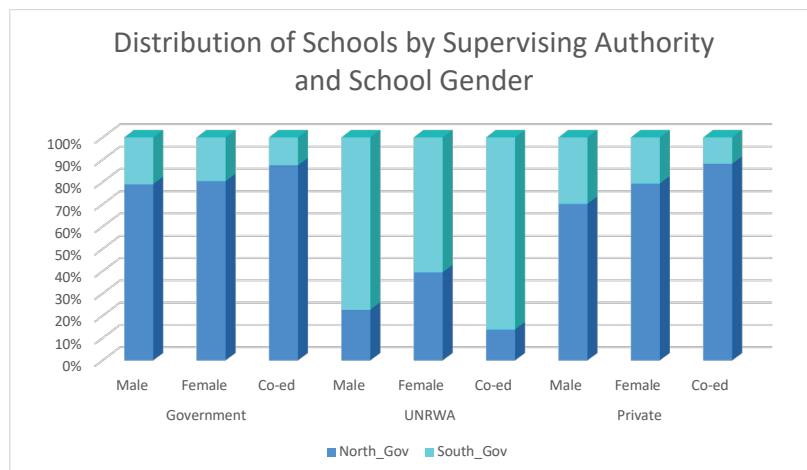
June 2021



State of Palestine
Ministry of Education

Education Statistical Yearbook For Scholastic year 2020/2021

(Schools and Kindergartens Statistics)



Prepared by

General Directorate of
Educational Planning
Division of Statistics

June 2021